



**แผนพัฒนาท้องถิ่น
(พ.ศ. 2561 - 2565)**



**องค์การบริหารส่วนตำบลทลุมรัง
อำเภอบ่อพลอย จังหวัดกาญจนบุรี**

คำนำ

การจัดทำแผนพัฒนาท้องถิ่น (พ.ศ. ๒๕๖๑ - ๒๕๖๕) ขององค์การบริหารส่วนตำบลหลุมรั้ง เป็นการจัดทำแผนพัฒนาท้องถิ่นตามระเบียบกระทรวงมหาดไทยว่าด้วยการจัดทำแผนพัฒนาขององค์กรปกครองส่วนท้องถิ่น พ.ศ. ๒๕๔๘ และที่แก้ไขเพิ่มเติมถึง (ฉบับที่ ๓) พ.ศ. ๒๕๖๑ และตามที่กระทรวงมหาดไทยมีหนังสือด่วนที่สุด ที่ มท ๐๘๑๐.๓/ว ๒๙๓๑ ลงวันที่ ๑๕ พฤษภาคม ๒๕๖๒ แจ้งว่าตามพระราชกฤษฎีกาว่าด้วยการบริหารงานจังหวัดและกลุ่มจังหวัดแบบบูรณาการ พ.ศ. ๒๕๕๑ มาตรา ๑๙ วรรคสาม กำหนดให้เมื่อแผนพัฒนาจังหวัดได้รับความเห็นชอบจากคณะรัฐมนตรีและประกาศใช้แล้วการจัดทำแผนพัฒนาท้องถิ่นขององค์กรปกครองส่วนท้องถิ่นและการดำเนินกิจการของจังหวัดและหน่วยงานของรัฐที่เกี่ยวข้องต้องสอดคล้องกับแผนพัฒนาจังหวัดดังกล่าว ประกอบกับระเบียบสำนักนายกรัฐมนตรีว่าด้วยการบริหารงานเชิงพื้นที่แบบบูรณาการ พ.ศ. ๒๕๖๐ ข้อ ๗ กำหนดให้แผนพัฒนาจังหวัด แผนพัฒนากลุ่มจังหวัด และแผนพัฒนาภาคมีระยะเวลาห้าปี ดังนั้นเพื่อให้แผนพัฒนาท้องถิ่นขององค์กรปกครองส่วนท้องถิ่นในปัจจุบัน ซึ่งเป็นแผนพัฒนาท้องถิ่นที่มีระยะเวลาสี่ปี (พ.ศ. ๒๕๖๑ - ๒๕๖๕) มีความสอดคล้องและเชื่อมโยงกับแผนดังกล่าว จึงอาศัยอำนาจตามข้อ ๕ แห่งระเบียบกระทรวงมหาดไทยว่าด้วยการจัดทำแผนพัฒนาขององค์กรปกครองส่วนท้องถิ่น พ.ศ. ๒๕๔๘ และที่แก้ไขเพิ่มเติม ชักซ้อมแนวทางการทบทวนแผนพัฒนาท้องถิ่น พร้อมทั้งกำหนดระยะเวลาแผนพัฒนาท้องถิ่นเป็นระยะเวลาห้าปี (พ.ศ. ๒๕๖๑ - ๒๕๖๕) และให้องค์กรปกครองส่วนท้องถิ่นถือปฏิบัติและทบทวนให้แล้วเสร็จภายในวันที่ ๑๕ มิถุนายน พ.ศ. ๒๕๖๒

องค์การบริหารส่วนตำบลหลุมรั้ง มีความประสงค์ให้แผนพัฒนาท้องถิ่น (พ.ศ. ๒๕๖๑ - ๒๕๖๕) นำไปสู่การปฏิบัติได้อย่างมีประสิทธิภาพ เป็นกรอบในการจัดทำงบประมาณรายจ่ายประจำปี งบประมาณรายจ่ายเพิ่มเติม และงบประมาณจากเงินสะสม ในส่วนที่เกี่ยวข้อง เพื่อให้ประชาชน ท้องถิ่น สังคม เศรษฐกิจ การเมือง ได้รับการพัฒนาอย่างสูงสุด บนพื้นฐานของการประหยัดแต่มีประสิทธิภาพและมีประสิทธิผล ภายใต้กรอบวินัยการเงินและการคลังที่ดี เพื่อการพัฒนาท้องถิ่นจักได้บรรลุตามวัตถุประสงค์ความต้องการของประชาชนในท้องถิ่นอย่างแท้จริง

สำนักงานปลัด/งานวิเคราะห์นโยบายและแผน
องค์การบริหารส่วนตำบลหลุมรั้ง



(ร่าง)

แผนพัฒนาท้องถิ่น

(พ.ศ. ๒๕๖๑ - ๒๕๖๕)

องค์การบริหารส่วนตำบลหลุมรั้ง
อำเภอบ่อพลอย จังหวัดกาญจนบุรี

จัดทำโดย : สำนักงานปลัด/งานวิเคราะห์นโยบายและแผน

โทรศัพท์, โทรสาร ๐-๓๔๕๘-๐๑๓๒

Websize : www.lumrang.go.th

E-mail : lumrang@hotmail.com

สารบัญ

หน้า

บทนำ.....	ก - ข
ส่วนที่ ๑ สภาพทั่วไปและข้อมูลพื้นฐาน	
๑. ด้านกายภาพ.....	๑
๒. ด้านการเมือง/การปกครอง.....	๒
๓. ประชากร.....	๕
๔. สภาพทางสังคม.....	๖
๕. ระบบบริการพื้นฐาน.....	๗
๖. ระบบเศรษฐกิจ.....	๘
๗. ศาสนา ประเพณี วัฒนธรรม.....	๙
๘. ทรัพยากรธรรมชาติ.....	๙
๙. เศรษฐกิจพอเพียงท้องถิ่น (ด้านการเกษตรและแหล่งน้ำ).....	๗
ส่วนที่ ๒ ยุทธศาสตร์องค์การปกครองส่วนท้องถิ่น	
๑. ความสัมพันธ์ระหว่างแผนพัฒนาระดับมหภาค.....	๑๕
๒. ยุทธศาสตร์ขององค์การปกครองส่วนท้องถิ่น.....	๑๗
๓ การวิเคราะห์เพื่อพัฒนาท้องถิ่น.....	๒๑
ส่วนที่ ๓ การนำแผนพัฒนาท้องถิ่นไปสู่การปฏิบัติ	
๑. ยุทธศาสตร์การพัฒนาและแผนงาน.....	๒๖
๒. บัญชีโครงการพัฒนาท้องถิ่น.....	๒๙-๙๓
ส่วนที่ ๔ การติดตามและประเมินผล	
๑. การติดตามและประเมินผลยุทธศาสตร์.....	๙๔
๒. การติดตามและประเมินผลโครงการ.....	๙๕
๓. สรุปผลการพัฒนาท้องถิ่น.....	๙๖
๔. ข้อเสนอแนะในการจัดทำแผนพัฒนาท้องถิ่นในอนาคต.....	๙๘
ภาคผนวก	สำเนาหนังสือส่ง/บันทึกข้อความ/ประกาศฯ/รายงานประชุมสภาฯ/ญัตติ/รายงานการประชุม/คำสั่งคณะกรรมการฯ



บทนำ

การจัดทำแผนพัฒนาท้องถิ่น (พ.ศ. ๒๕๖๑ – ๒๕๖๕) ขององค์การบริหารส่วนตำบลหลุมรั้ง เป็นการจัดทำแผนพัฒนาท้องถิ่นตามระเบียบกระทรวงมหาดไทยว่าด้วยการจัดทำแผนพัฒนาขององค์กรปกครองส่วนท้องถิ่น พ.ศ. ๒๕๔๘ และที่แก้ไขเพิ่มเติมถึง (ฉบับที่ ๓) พ.ศ. ๒๕๖๑ และตามที่กระทรวงมหาดไทยมีหนังสือ ด่วนที่สุด ที่ มท ๐๘๑๐.๓/ว ๒๙๓๑ ลงวันที่ ๑๕ พฤษภาคม ๒๕๖๒ แจ้งว่าตามพระราชกฤษฎีกาว่าด้วยการบริหารงานจังหวัดและกลุ่มจังหวัดแบบบูรณาการ พ.ศ. ๒๕๕๑ มาตรา ๑๙ วรรคสาม กำหนดให้เมื่อแผนพัฒนาจังหวัดได้รับความเห็นชอบจากคณะรัฐมนตรีและประกาศใช้แล้วการจัดทำแผนพัฒนาท้องถิ่นขององค์กรปกครองส่วนท้องถิ่นและการดำเนินกิจการของจังหวัดและหน่วยงานของรัฐที่เกี่ยวข้องต้องสอดคล้องกับแผนพัฒนาจังหวัดดังกล่าว ประกอบกับระเบียบสำนักนายกรัฐมนตรีว่าด้วยการบริหารงานเชิงพื้นที่แบบบูรณาการ พ.ศ. ๒๕๖๐ ข้อ ๗ กำหนดให้แผนพัฒนาจังหวัด แผนพัฒนากลุ่มจังหวัด และแผนพัฒนาภาคมีระยะเวลาห้าปี ดังนั้น เพื่อให้แผนพัฒนาท้องถิ่นขององค์กรปกครองส่วนท้องถิ่นในปัจจุบันซึ่งเป็นแผนพัฒนาท้องถิ่นที่มีระยะเวลาสี่ปี (พ.ศ. ๒๕๖๑ – ๒๕๖๔) มีความสอดคล้องและเชื่อมโยงกับแผนดังกล่าว จึงอาศัยอำนาจตามข้อ ๕ แห่งระเบียบกระทรวงมหาดไทยว่าด้วยการจัดทำแผนพัฒนาขององค์กรปกครองส่วนท้องถิ่น พ.ศ. ๒๕๔๘ และที่แก้ไขเพิ่มเติม ชักซ้อมแนวทางการทบทวนแผนพัฒนาท้องถิ่น พร้อมทั้งกำหนดระยะเวลาแผนพัฒนาท้องถิ่นเป็นระยะเวลาห้าปี (พ.ศ. ๒๕๖๑ -๒๕๖๕) และให้องค์กรปกครองส่วนท้องถิ่นถือปฏิบัติและทบทวนให้แล้วเสร็จภายในวันที่ ๑๕ มิถุนายน พ.ศ. ๒๕๖๒

องค์การบริหารส่วนตำบลหลุมรั้ง มีความประสงค์ให้แผนพัฒนาท้องถิ่น (พ.ศ. ๒๕๖๑ – ๒๕๖๕) นำไปสู่การปฏิบัติได้อย่างมีประสิทธิภาพ เป็นกรอบในการจัดทำงบประมาณรายจ่ายประจำปี งบประมาณรายจ่ายเพิ่มเติม และงบประมาณจากเงินสะสม ในส่วนที่เกี่ยวข้อง เพื่อให้ประชาชน ท้องถิ่น สังคม เศรษฐกิจ การเมืองได้รับการพัฒนาอย่างสูงสุด บนพื้นฐานของการประหยัดแต่มีประสิทธิภาพและมีประสิทธิผล ภายใต้กรอบวินัยการเงินและการคลังที่ดี เพื่อการพัฒนาท้องถิ่นจักได้บรรลุตามวัตถุประสงค์ความต้องการของประชาชนในท้องถิ่นอย่างแท้จริง

ความหมายของแผนพัฒนา

แผนพัฒนาท้องถิ่น หมายความว่า แผนพัฒนาขององค์กรปกครองส่วนท้องถิ่น ที่กำหนดวิสัยทัศน์ ประเด็นยุทธศาสตร์ เป้าประสงค์ ตัวชี้วัด และกลยุทธ์ โดยสอดคล้องกับแผนพัฒนาจังหวัด ยุทธศาสตร์การพัฒนาขององค์กรปกครองส่วนท้องถิ่นในเขตจังหวัด แผนพัฒนาอำเภอ แผนพัฒนาตำบล แผนพัฒนาหมู่บ้านหรือแผนชุมชน อันมีลักษณะเป็นการกำหนดรายละเอียดแผนงานโครงการพัฒนา ที่จัดทำขึ้นสำหรับปีงบประมาณแต่ละปี ซึ่งมีความต่อเนื่องและเป็นแผนก้าวหน้าและให้หมายความรวมถึงการเพิ่มเติมหรือเปลี่ยนแปลงแผนพัฒนาท้องถิ่น

โครงการพัฒนา หมายความว่า โครงการที่มีวัตถุประสงค์สนองต่อแผนพัฒนาท้องถิ่นขององค์กรปกครองส่วนท้องถิ่นและดำเนินการเพื่อให้การพัฒนาบรรลุวิสัยทัศน์ที่กำหนดไว้

การแปลงแผนพัฒนาไปสู่การปฏิบัติเพื่อแก้ไขปัญหาและความต้องการของประชาชนในท้องถิ่น กล่าวคือแผนพัฒนาท้องถิ่นเป็นแผนพัฒนาเศรษฐกิจและสังคมขององค์การบริหารส่วนตำบลที่สอดคล้องกับแผนการพัฒนา อันมีลักษณะเป็นการกำหนดรายละเอียดแผนงาน/โครงการที่จัดทำขึ้นสำหรับปีงบประมาณแต่ละปี ซึ่งมีความต่อเนื่องและเป็นแผนก้าวหน้าครอบคลุมระยะเวลาห้าปี โดยมีการจัดทำหรือทบทวนแผนพัฒนาท้องถิ่น ให้แล้วเสร็จภายในเดือนตุลาคมก่อนปีงบประมาณถัดไป

๑.๑ แนวทางการจัดทำแผนพัฒนาท้องถิ่น (พ.ศ. ๒๕๖๑ - ๒๕๖๕)

แผนพัฒนาท้องถิ่นเป็นเอกสารที่มีความสัมพันธ์ใกล้ชิด สอดคล้องกับการพัฒนาและงบประมาณรายจ่าย กล่าวคือ องค์การบริหารส่วนตำบลใช้แผนพัฒนาเป็นเครื่องมือในการจัดทำงบประมาณรายจ่ายประจำปี งบประมาณรายจ่ายเพิ่มเติม และงบประมาณจากเงินสะสม โดยนำโครงการ/กิจกรรมจากแผนพัฒนาท้องถิ่น ในปีที่จะจัดทำงบประมาณรายจ่ายประจำปีไปจัดทำงบประมาณ เพื่อที่กระบวนการจัดทำงบประมาณเป็นไปด้วยความรอบคอบ โดยกระบวนการมีส่วนร่วมของประชาชนในพื้นที่ ประชุมประชาคมท้องถิ่นระดับตำบล เพื่อจัดทำและประสานแผนพัฒนาท้องถิ่น (พ.ศ. ๒๕๖๑ - ๒๕๖๕) ภายใต้หลักการประชาธิปไตย ในการร่วมคิด ร่วมทำ ร่วมตัดสินใจ ร่วมตรวจสอบ ร่วมรับประโยชน์ ร่วมแก้ปัญหาปรึกษาหารือแลกเปลี่ยนเรียนรู้ เพื่อแก้ปัญหาสำหรับการพัฒนาท้องถิ่นตามอำนาจหน้าที่ขององค์การบริหารส่วนตำบลหลุมรั้ง

แผนพัฒนาท้องถิ่น มีลักษณะกว้าง ๆ ดังต่อไปนี้

๑. เป็นเอกสารที่จะแสดงความเชื่อมโยงระหว่างแผนการพัฒนากับงบประมาณรายจ่ายประจำปี
๒. เป็นเอกสารที่แสดงความสอดคล้องกับการพัฒนาที่แสดงโครงการ/กิจกรรมการพัฒนายที่จะดำเนินการเป็นห้วงระยะเวลาสี่ปี
๓. เป็นเอกสารที่แสดงแนวทางการพัฒนาและวัตถุประสงค์ของแนวทางการพัฒนาที่ชัดเจน และมีลักษณะเฉพาะเจาะจงที่จะดำเนินการ

นอกจากลักษณะดังกล่าวแล้ว แผนพัฒนาท้องถิ่น ยังตอบสนองความต้องการของประชาชนในตำบล (Bottom – up) และสอดคล้องกับแผนพัฒนาอำเภอ แผนพัฒนาจังหวัด และแผนพัฒนาเศรษฐกิจและสังคมแห่งชาติ (Top – down) การจัดทำต้องเป็นไปตามบทบัญญัติระเบียบ ข้อบังคับ มติคณะรัฐมนตรี แบบแผนการปฏิบัติราชการที่ดี (Good Governance) ประกาศและหนังสือสั่งการ กระทรวงมหาดไทย ยึดหลักธรรมาภิบาลอย่างสม่ำเสมอ ให้ประชาชนในตำบลมีส่วนร่วมในการจัดทำร่วมดำเนินการร่วมรับรู้ร่วมตรวจสอบ เพื่อให้แผนพัฒนาเป็นที่ยอมรับและได้รับความร่วมมือจากประชาชนอย่างจริงจัง แผนงาน และโครงการในแผนพัฒนาต้องเกิดประโยชน์ต่อส่วนรวม สามารถปฏิบัติได้มีประสิทธิภาพประสิทธิผล มีความชัดเจนสามารถวัดได้สามารถพิจารณาความเสี่ยงที่อาจเกิดขึ้นเพื่อสร้างความมั่นใจในความคุ้มค่าของงบประมาณที่จัดสรรในทุก ๆ ระยะของแต่ละหมู่บ้าน

๑.๒ วัตถุประสงค์ของการจัดทำแผนพัฒนาท้องถิ่น

๑. เพื่อกำหนดสภาพการพัฒนาที่พึงประสงค์หรือเป้าหมายการพัฒนาขององค์การบริหารส่วนตำบลตามความต้องการของประชาชน
๒. เพื่อกำหนดแผนงาน โครงการและกิจกรรมการพัฒนาและแก้ไขปัญหาความเดือดร้อนของประชาชนและเพื่อนำไปสู่ การบรรลุเป้าหมายการพัฒนา
๓. เพื่อใช้เป็นเครื่องมือในการประสานการปฏิบัติการพัฒนากับหน่วยงานอื่น ๆ ในพื้นที่
๔. เพื่อใช้เป็นแนวทางในการจัดสรรทรัพยากรได้อย่างเป็นธรรมทั่วถึง และเป็นไปตามลำดับความจำเป็นเร่งด่วน
๕. เพื่อเป็นกรอบในการพัฒนาระยะกลาง เนื่องจากเป็นเอกสารที่แสดงโครงการ / กิจกรรมการพัฒนายที่จะดำเนินการในห้วงระยะเวลาห้าปี
๖. เพื่อใช้เป็นแนวทางในการจัดทำข้อบัญญัติงบประมาณรายจ่ายประจำปีและแผนการจัดหาพัสดุ
๗. เพื่อให้กระบวนการจัดทำงบประมาณเป็นไปด้วยความรอบคอบ และผ่านกระบวนการมีส่วนร่วมของประชาชน

๑.๓ ขั้นตอนการดำเนินการจัดทำแผนพัฒนาท้องถิ่น

หลังจากที่ได้มีการกำหนดแผนการพัฒนาและแนวทางการพัฒนาในแผนแล้ว ก็จะต้องถึงขั้นตอนในการแปลงสู่การปฏิบัติโดยการจัดทำแผนพัฒนาท้องถิ่น ซึ่งได้กำหนดขั้นตอนการจัดทำเป็นแนวทางให้องค์การบริหารส่วนตำบลนำไปดำเนินการ ๗ ขั้นตอน ดังนี้

ขั้นตอนที่ ๑ การเตรียมการจัดทำแผน

๑.๑ หน่วยงานที่รับผิดชอบการจัดทำแผนพัฒนาเข้าพบผู้บริหารท้องถิ่น เพื่อชี้แจงวัตถุประสงค์ความสำคัญและความจำเป็นในการจัดทำแผนพัฒนาท้องถิ่น เพื่อให้ผู้บริหารทราบถึงภารกิจที่จะต้องดำเนินการต่อไป และดำเนินการเสนอโครงการจัดทำแผนพัฒนาท้องถิ่น ห้วงปี พ.ศ. ๒๕๖๑ ถึง ๒๕๖๕ ผ่านปลัดองค์กรปกครองส่วนท้องถิ่นให้ผู้บริหารท้องถิ่นอนุมัติ โครงการดังกล่าวจะเป็นการกำหนดทรัพยากรในการจัดทำแผนพัฒนาท้องถิ่น และกำหนดปฏิทินการทำงานไว้อย่างชัดเจน

๑.๒ หน่วยงานที่รับผิดชอบแจ้งโครงการที่ได้รับอนุมัติให้ผู้ที่เกี่ยวข้องทราบ ได้แก่ คณะกรรมการพัฒนาท้องถิ่น คณะกรรมการสนับสนุนการจัดทำแผนพัฒนาท้องถิ่น หน่วยงานภายในขององค์กรปกครองส่วนท้องถิ่นและประชาชน

ขั้นตอนที่ ๒ การคัดเลือกแผนและแนวทางการพัฒนา

๒.๑ ในขั้นตอนนี้ คณะกรรมการสนับสนุนการจัดทำแผนพัฒนา จะสรุปแผนการพัฒนาและแนวทางการพัฒนาจากแผนการพัฒนาพร้อมทั้งข้อมูลที่เกี่ยวข้อง ปัญหาความต้องการของท้องถิ่นรวมทั้งสรุปแผนการพัฒนาของจังหวัด/อำเภอ และนโยบายของผู้บริหารท้องถิ่นเพื่อนำเสนอต่อคณะกรรมการพัฒนาท้องถิ่น

๒.๒ คณะกรรมการพัฒนาท้องถิ่น จัดการประชุมร่วมระหว่างคณะกรรมการพัฒนาท้องถิ่น ประชาคมท้องถิ่นและส่วนราชการที่เกี่ยวข้อง เพื่อร่วมกันพิจารณา โดยในการจัดทำแผนพัฒนาท้องถิ่นในครั้งแรก ให้เวทีการประชุมร่วมกันดังกล่าว คัดเลือกแผนการพัฒนา แนวทางการพัฒนาที่สี่ปีควรนำมาใช้เป็นแนวทางการจัดทำแผนพัฒนาท้องถิ่น เพื่อเป็นกรอบในการพิจารณาจัดทำโครงการ/กิจกรรมในแผนพัฒนาท้องถิ่น ต่อไป

แต่สำหรับการจัดทำแผนพัฒนาท้องถิ่นครั้งต่อไป ให้เวทีการประชุมร่วมพิจารณาทบทวนดูว่า จากแผน แนวทางการพัฒนาที่ได้คัดเลือกและโครงการ/กิจกรรมที่กำหนดไว้ยังมีความเหมาะสมหรือไม่ ซึ่งในขั้นตอนนี้ในการจัดทำแผนพัฒนาท้องถิ่นในปีต่อไปจะสามารถคัดเลือกแผนการพัฒนา แนวทางการพัฒนา ที่จะนำมาใช้เป็นกรอบการจัดทำแผนพัฒนาท้องถิ่นก็ได้ รวมทั้งกำหนดโครงการ/กิจกรรมที่จะเพิ่มเติมหรือตัดทอนลงได้

๒.๓ เมื่อได้แนวทางการพัฒนาแล้ว เวทีการประชุมร่วมพิจารณาว่าจะมีโครงการ/กิจกรรมอะไรบ้างที่ต้องดำเนินการเพื่อให้บรรลุวัตถุประสงค์และเป้าหมายของแนวทางการพัฒนาที่คัดเลือกมาใช้เป็นกรอบในการพัฒนา

๒.๔ โครงการ/กิจกรรมที่พิจารณากำหนดอาจมีเป็นจำนวนมากดังนั้นในขั้นตอนนี้จะต้องมีการดำเนินการ ดังนี้

๒.๔.๑ พิจารณาความเกี่ยวเนื่องกันระหว่างแผนหรือระหว่างแนวทางการพัฒนา

๒.๔.๒ ให้พิจารณานำโครงการ/กิจกรรมจากแผนชุมชน/หมู่บ้านที่เกินขีดความสามารถในการดำเนินการนำมาประกอบการจัดทำแผนพัฒนาท้องถิ่น

๒.๔.๓ มีการจัดลำดับความสำคัญของโครงการ/กิจกรรม เพื่อที่จะบรรจุลงในแผนพัฒนาท้องถิ่นได้อย่างเหมาะสมและนอกจากนั้นยังเป็นการจัดลำดับโครงการไว้เพื่อทำแผนพัฒนาท้องถิ่น ในช่วงถัดไปด้วยเนื่องจากในการดำเนินการเพื่อให้บรรลุวัตถุประสงค์ของแผนการพัฒนา อาจจะต้องใช้เวลาดำเนินการต่อเนื่อง

ดังนั้น องค์การปกครองส่วนท้องถิ่นจึงจำเป็นต้องพิจารณาแนวทางการจัดทำโครงการ/กิจกรรมที่ต่อเนื่องไปในระยะยาวด้วย ซึ่งอาจจะยังไม่สามารถบรรจุไว้ในช่วงสี่ปีของการจัดทำแผนพัฒนาท้องถิ่นได้ อาจมีกิจกรรมหลากหลายที่ต้องดำเนินการต่อเนื่อง

๒.๔.๔ เนื่องจากกิจกรรมที่ต้องดำเนินการมีความหลากหลาย ดังนั้น ในขั้นของการพิจารณากำหนดกิจกรรม องค์การปกครองส่วนท้องถิ่นจะต้องคำนึงถึงสิ่งต่าง ๆ ดังต่อไปนี้

- ❖ งบประมาณรายรับ รายจ่ายขององค์การปกครองส่วนท้องถิ่น
- ❖ ทรัพยากรการบริหารอื่น ๆ ขององค์การปกครองส่วนท้องถิ่น
- ❖ ภาวการณ์พัฒนาที่สามารถเข้ามาร่วมดำเนินการหรือมีภารกิจรับผิดชอบการ

ดำเนินการในเรื่องนั้นๆ เมื่อพิจารณาด้านต่างๆ ดังกล่าวแล้ว จะต้องแยกประเภทของโครงการออกอย่างน้อยสามประเภท คือ

๑.โครงการที่องค์การปกครองส่วนท้องถิ่นดำเนินการเอง กล่าวคือมีขีดความสามารถทั้งทางด้านกำลังเงิน กำลังคน วัสดุอุปกรณ์ และความรู้ทางด้านการบริหารจัดการที่จะดำเนินการได้เอง

๒.โครงการที่องค์การปกครองส่วนท้องถิ่นอุดหนุนให้หน่วยงานอื่นดำเนินการ เพื่อให้เกิดประสิทธิภาพในการดำเนิน เนื่องจากเป็นงานที่อยู่ในอำนาจหน้าที่แต่องค์การปกครองส่วนท้องถิ่นไม่สามารถหรือไม่ประสงค์จะดำเนินการ จึงมอบให้หน่วยงานอื่นดำเนินการแทนโดยการตั้งงบประมาณเป็นเงินอุดหนุนให้ตามระเบียบวิธีการของทางราชการ

๓.โครงการที่ขอรับการสนับสนุนจากหน่วยงานอื่นทั้งราชการบริหารส่วนกลาง ส่วนภูมิภาค รัฐวิสาหกิจ หน่วยงานอื่น และภาคเอกชน อันเนื่องมาจากเป็นโครงการขนาดใหญ่หรือเป็นโครงการที่หน่วยงานดังกล่าวเป็นหน่วยปฏิบัติและมีหน้าที่จัดบริการสาธารณะดังกล่าวอยู่แล้ว โดยองค์การปกครองส่วนท้องถิ่นที่จะเสนอขอรับการสนับสนุนต้องอยู่ในเงื่อนไขของการขอรับเงินอุดหนุนเฉพาะกิจดังกล่าว

ขั้นตอนที่ ๓ การเก็บรวบรวมข้อมูลและการวิเคราะห์ข้อมูล

๓.๑ การเก็บรวบรวมข้อมูล คณะกรรมการสนับสนุนการจัดทำแผนพัฒนาท้องถิ่นดำเนินการสำรวจ และเก็บรวบรวมข้อมูลที่จำเป็นต่อการจัดทำแผนพัฒนาท้องถิ่นดำเนินการสำรวจ และเก็บรวบรวมข้อมูลที่จำเป็นต่อการจัดทำแผนพัฒนาท้องถิ่น ซึ่งนอกจากจะต้องเก็บรวบรวมข้อมูล พื้นฐานทั่วไปแล้วยังจะต้องวิเคราะห์ว่าแผนการพัฒนา แนวทางการพัฒนาที่เลือกต้องการข้อมูลประเภทใดเป็นพิเศษต้องการข้อมูลของช่วงเวลาใด และจะเก็บข้อมูลจากแหล่งใด เพื่อเป็นข้อมูลที่จะนำมาวิเคราะห์แนวทางการพัฒนาโครงการ/กิจกรรม ได้อย่างถูกต้อง โดยในการเก็บรวบรวมข้อมูลจะต้องเก็บข้อมูลทั้งข้อมูลภายในองค์กรและข้อมูลภายนอกเพื่อสามารถนำมาวิเคราะห์ SWOT (การวิเคราะห์ จุดแข็ง จุดอ่อน โอกาสและอุปสรรค) ได้

๓.๒ การวิเคราะห์ข้อมูล ประกอบด้วย ๔ กิจกรรมหลัก ดังนี้

๓.๒.๑ การประเมินผลการพัฒนาที่ผ่านมา

คณะกรรมการสนับสนุนการจัดทำแผนพัฒนาท้องถิ่น สรุปผลการพัฒนาที่ผ่านมาและนำเสนอที่ประชุมซึ่งประกอบด้วยคณะกรรมการพัฒนาท้องถิ่น ประชาคมท้องถิ่น และหน่วยงานที่เกี่ยวข้องเพื่อประเมินผลการพัฒนาท้องถิ่นในรอบปีที่ผ่านมาโดยประเมินทั้งในเชิงปริมาณและในเชิงคุณภาพ

๓.๒.๒ การคัดเลือกแผนการพัฒนา

หลังจากการประเมินผลการพัฒนาในรอบปีที่ผ่านมาแล้วให้ที่ประชุม ตามข้อ ๑ ร่วมกันคัดเลือกโครงการ/กิจกรรมการพัฒนาในแผนการพัฒนา รวมทั้งสอดคล้องกับปัญหาความต้องการของประชาชน / ชุมชนในห้วงเวลาอื่น (ในกรณีดังกล่าวอาจคัดเลือกทุกแผนพัฒนามาเป็นกรอบในการจัดทำแผนพัฒนาท้องถิ่นก็ได้)

ในกรณีที่มีโครงการ/กิจกรรมการพัฒนาใดที่ยังไม่ได้กำหนดไว้ในแผนการพัฒนา แต่มีความจำเป็นเร่งด่วนที่จะต้องกำหนดขึ้นไป ก็อาจกำหนดขึ้นได้ แต่ทั้งนี้ต้องแสดงให้เห็นถึงเหตุและวัตถุประสงค์ที่มีความสอดคล้องกับจุดมุ่งหมายของการพัฒนาที่ยั่งยืน และวิสัยทัศน์การพัฒนาท้องถิ่น (และนำไปปรับแผนแผนการพัฒนาต่อไป)

๓.๒.๓ การจัดลำดับความสำคัญของโครงการ/กิจกรรมแนวทางการพัฒนา

เนื่องจากโครงการ/กิจกรรมจะมีหลายแนวทางการพัฒนา ซึ่งล้วนแต่มีความจำเป็นในการดำเนินการเพื่อบรรลุวัตถุประสงค์ของแผนการพัฒนาทั้งสิ้น แต่ที่ประชุมตามข้อ ๑ จะต้องร่วมกันจัดเรียงลำดับความสำคัญของโครงการ/กิจกรรม

วิธีการจัดลำดับความสำคัญ มีหลายวิธี ตั้งแต่วิธีง่าย ๆ คือ ประชุมตกลงกันหรืออาจใช้วิธีการลงคะแนนคัดเลือกโดยใช้บัตรลงคะแนน เพื่อนำมารวมคะแนนและจัดลำดับ หรือวิธีอื่นๆ ซึ่งองค์กรปกครองส่วนท้องถิ่นสามารถเลือกวิธีปฏิบัติได้ตามความเหมาะสม

๓.๒.๔ การตัดสินใจเลือกโครงการ/กิจกรรมการพัฒนาในห้วงสี่ปี

หลังจากจัดลำดับโครงการ/กิจกรรมการพัฒนาแล้ว ที่ประชุมจะตัดสินใจว่าจะนำแนวทางการพัฒนาเหล่านั้นมาดำเนินการ แต่ในการตัดสินใจเลือกนั้น ควรจะได้วิเคราะห์ถึงความเป็นไปได้ในทางปฏิบัติเพราะในการจัดลำดับความสำคัญอาจใช้การตัดสินใจของแต่ละบุคคลเป็นหลัก ดังนั้นเพื่อทบทวนและยืนยันการจัดลำดับว่ามีความเป็นไปได้ในทางปฏิบัติจริงหรือไม่ จึงควรนำโครงการ/กิจกรรมการพัฒนามาทำการวิเคราะห์จุดแข็ง จุดอ่อน โอกาส และอุปสรรค (SWOT Analysis) อีกครั้ง

ขั้นตอนที่ ๔ การจัดทำแผนพัฒนาท้องถิ่นของสำนัก/กอง/ส่วนที่เกี่ยวข้อง

หลังจากดำเนินการคัดเลือกแผนและโครงการ/กิจกรรมการพัฒนา เก็บรวบรวมข้อมูลและวิเคราะห์ข้อมูลแล้ว สำนัก/กอง/ส่วน ที่เกี่ยวข้องจะต้องนำเอาโครงการ/กิจกรรมและแนวทางการพัฒนาและข้อมูลดังกล่าวไปดำเนินการจัดทำแผนพัฒนาท้องถิ่นของแต่ละสำนัก/กอง/ส่วน เพื่อส่งให้หน่วยงานที่รับผิดชอบการจัดทำแผนพัฒนาดำเนินการบูรณาการเป็นแผนพัฒนาท้องถิ่นขององค์กรปกครองส่วนท้องถิ่นต่อไป

ขั้นตอนที่ ๕ การพิจารณาเลือกโครงการ/กิจกรรมการพัฒนา

หลังจากที่สำนัก/กอง/ส่วนต่างๆ ส่งโครงการ/กิจกรรมของแต่ละสำนัก/กอง/ส่วนให้หน่วยงานรับผิดชอบการจัดทำแผนพัฒนาแล้ว ให้ที่ประชุมคณะกรรมการพัฒนาท้องถิ่นร่วมกันพิจารณาโครงการ/กิจกรรมการพัฒนาที่แต่ละสำนัก/กอง/ส่วน ส่งมาโดยพิจารณาจากความสอดคล้องกับแผนและแนวทางการพัฒนาในช่วงสี่ปี

ขั้นตอนที่ ๖ การจัดทำรายละเอียดโครงการ/กิจกรรมการพัฒนา

คณะกรรมการสนับสนุนการจัดทำแผนพัฒนาท้องถิ่น จัดทำรายละเอียดโครงการในด้านเป้าหมาย ผลผลิต ผลลัพธ์ งบประมาณ ระยะเวลา ผู้รับผิดชอบ และตัวชี้วัดความสำเร็จ โดยเน้นการศึกษารายละเอียดของกิจกรรมที่จะดำเนินการในปีแรกของแผนพัฒนาท้องถิ่น เพื่อให้สามารถนำไปจัดทำงบประมาณรายจ่ายประจำปีได้ต่อไป

ขั้นตอนที่ ๗ การจัดทำร่างแผนพัฒนาท้องถิ่น

๗.๑ คณะกรรมการสนับสนุนการจัดทำแผนพัฒนาท้องถิ่น จัดทำร่างแผนพัฒนาท้องถิ่น โดยมีเค้าโครงประกอบ ดังนี้

ส่วนที่ ๑ สภาพทั่วไปและข้อมูลพื้นฐาน

๑. ด้านกายภาพ
๒. ด้านการเมือง/การปกครอง
๓. ประชากร
๔. สภาพทางสังคม
๕. ระบบบริการพื้นฐาน
๖. ระบบเศรษฐกิจ
๗. ศาสนา ประเพณี วัฒนธรรม
๘. ทรัพยากรธรรมชาติ
๙. อื่น ๆ (ถ้ามีระบุด้วย)

ส่วนที่ ๒ ยุทธศาสตร์องค์การปกครองส่วนท้องถิ่น

๑. ความสัมพันธ์ระหว่างแผนพัฒนาระดับมหภาค
๒. ยุทธศาสตร์ขององค์การปกครองส่วนท้องถิ่น
- ๓ การวิเคราะห์เพื่อพัฒนาท้องถิ่น

ส่วนที่ ๓ การนำแผนพัฒนาท้องถิ่นไปสู่การปฏิบัติ

๑. ยุทธศาสตร์การพัฒนาและแผนงาน
๒. บัญชีโครงการพัฒนาท้องถิ่น

ส่วนที่ ๔ การติดตามและประเมินผล

๑. การติดตามและประเมินผลยุทธศาสตร์
๒. การติดตามและประเมินผลโครงการ
๓. สรุปผลการพัฒนาท้องถิ่น
๔. ข้อเสนอแนะในการจัดทำแผนพัฒนาท้องถิ่นในอนาคต

ภาคผนวก

- ก. รูปแผนที่ตามแผนพัฒนาท้องถิ่น
- ค. สำเนาหนังสือส่ง/บันทึกข้อความ/ประกาศฯ/รายงานประชุมสภาฯ/ญัตติ/รายงานการประชุม/คำสั่งคณะกรรมการฯ

๗.๒ คณะกรรมการสนับสนุนการจัดทำแผนพัฒนาท้องถิ่น จัดเวทีประชาคม ซึ่งประกอบด้วย คณะกรรมการพัฒนาท้องถิ่น ประชาคมท้องถิ่น และหน่วยงานที่เกี่ยวข้อง เพื่อเสนอร่างแผนพัฒนาท้องถิ่นและรับฟังความคิดเห็นข้อเสนอแนะ แล้วนำไปปรับปรุงแผนพัฒนาท้องถิ่นให้สมบูรณ์ต่อไป

๗.๓ คณะกรรมการสนับสนุนการจัดทำแผนพัฒนาท้องถิ่นนำร่างแผนพัฒนาท้องถิ่นที่ปรับปรุงแล้วเสนอคณะกรรมการพัฒนาท้องถิ่นเพื่อพิจารณา

ขั้นตอนที่ ๘ การอนุมัติและประกาศใช้แผนพัฒนาท้องถิ่น

๑. คณะกรรมการพัฒนาท้องถิ่นพิจารณาให้ความเห็นชอบร่างแผนพัฒนาท้องถิ่น แล้วเสนอร่างแผนพัฒนาท้องถิ่นต่อผู้บริหารท้องถิ่น

๒. ผู้บริหารท้องถิ่นเสนอร่างแผนพัฒนาท้องถิ่นต่อสภาองค์การบริหารส่วนตำบลเพื่อให้ความเห็นชอบ

๓. เมื่อสภาองค์กรปกครองส่วนท้องถิ่นเห็นชอบ ให้ผู้บริหารท้องถิ่นประกาศใช้แผนที่อนุมัติแล้วและนำไปปฏิบัติ รวมทั้งแจ้งสภาท้องถิ่น คณะกรรมการบริหารงานจังหวัดแบบบูรณาการ องค์การบริหารส่วนจังหวัด อำเภอ หน่วยงานที่เกี่ยวข้อง และประกาศให้ประชาชนในท้องถิ่นทราบโดยทั่วกันภายในสิบห้าวัน นับแต่วันที่ประกาศใช้และปิดประกาศโดยเปิดเผยไม่น้อยกว่าสามสิบวัน

๑.๔ ประโยชน์ของการจัดทำแผนพัฒนาท้องถิ่น

การจัดทำแผนพัฒนาท้องถิ่นเป็นเครื่องมือที่จะช่วยให้องค์การบริหารส่วนตำบลหลุมรั้ง ได้พิจารณาอย่างรอบคอบให้เป็นถึงความเชื่อมโยงการวางแผนทางการดำเนินงานต่างๆ และส่งผลในเชิงสนับสนุน และเป็นอุปสรรคต่อกัน เพื่อนำมาตัดสินใจกำหนดแนวทางการดำเนินงานและใช้ทรัพยากรการบริหารอย่างมีประสิทธิภาพเพื่อให้เกิดประโยชน์สูงสุดต่อสาธารณะ

๑. เพื่อปรับกระบวนการคิด โดยมุ่งเน้นผลที่จะเกิด (ผลลัพธ์) เป็นตัวตั้ง แล้วนำความคิดหา งานที่จะนำไปสู่การพิจารณาการจัดสรร

๒. ทำให้องค์การบริหารส่วนตำบลหลุมรั้ง มีแผนงานโครงการตามความต้องการของประชาชน ทำให้มีทิศทางการพัฒนาที่ชัดเจน

๓. ทำให้องค์การบริหารส่วนตำบลหลุมรั้ง สามารถใช้แผนพัฒนาเป็นแนวทางในการจัดทำ ข้อบัญญัติงบประมาณรายจ่ายประจำปี งบประมาณรายจ่ายเพิ่มเติมและงบประมาณจากเงินสะสม

๔. ทำให้การพัฒนาในพื้นที่องค์การบริหารส่วนตำบลไม่ซ้ำซ้อนกับหน่วยงานอื่น

๕. ทำให้ประชาชนได้ทราบล่วงหน้าว่าองค์การบริหารส่วนตำบลหลุมรั้ง จะดำเนินโครงการ/ กิจกรรมอะไรบ้างเพื่อใช้เป็นข้อมูลในการติดตามและตรวจสอบการดำเนินงานขององค์การบริหารส่วนตำบล หลุมรั้ง ให้เป็นไปด้วยความถูกต้องโปร่งใส เพื่อการพัฒนาท้องถิ่นจักได้มั่นคง มั่งคั่ง ยั่งยืน บรรลุตาม วัตถุประสงค์ความต้องการของประชาชนในท้องถิ่นอย่างแท้จริง



แผนพัฒนาท้องถิ่น

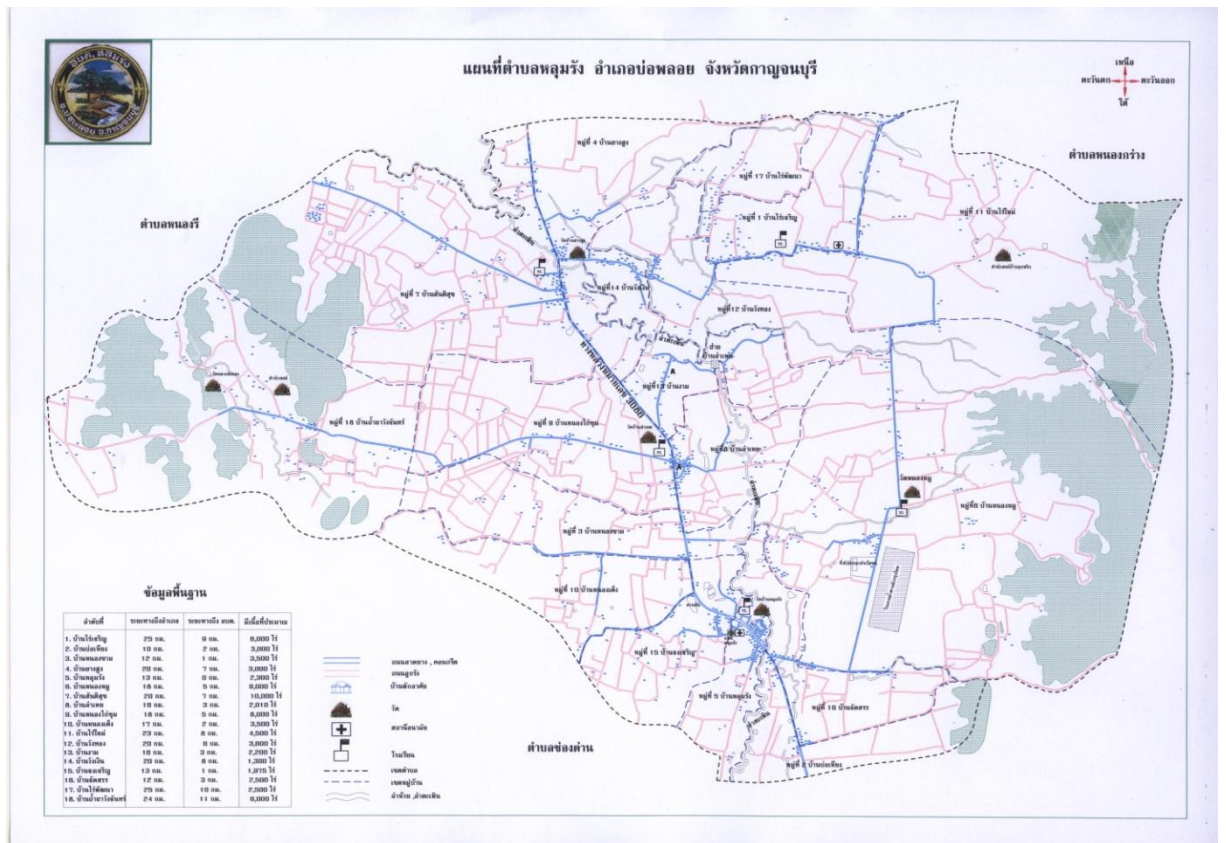
(พ.ศ. ๒๕๖๑ - ๒๕๖๕)

ของ องค์การบริหารส่วนตำบลหลุมรั้ง อำเภอบ่อพลอย จังหวัดกาญจนบุรี

ส่วนที่ ๑ สภาพทั่วไปและข้อมูลพื้นฐาน

๑. ด้านกายภาพ

๑.๑ ที่ตั้งตำบล



องค์การบริหารส่วนตำบลหลุมรั้ง อำเภอบ่อพลอย จังหวัดกาญจนบุรี ที่ทำการตั้งอยู่ที่บ้านหลุมรั้ง เลขที่ ๙๙๙/๙ หมู่ที่ ๕ ตำบลหลุมรั้ง อำเภอบ่อพลอย จังหวัดกาญจนบุรี อยู่ห่างทิศเหนือของอำเภอบ่อพลอย ห่างจากอำเภอบ่อพลอย ระยะทางประมาณ ๑๒ กิโลเมตร ห่างจากจังหวัดกาญจนบุรีระยะทางประมาณ ๕๒ กิโลเมตร ได้รับการยกฐานะเป็นองค์การบริหารส่วนตำบล เมื่อวันที่ ๑๙ มกราคม ๒๕๓๙ ปรับขนาดเป็นองค์การบริหารส่วนตำบลขนาดกลาง เมื่อวันที่ ๒๔ เมษายน ๒๕๕๑ มีทั้งหมด ๑๘ หมู่บ้าน มีเนื้อที่ประมาณ ๑๑๙.๘๑ ตารางกิโลเมตร หรือประมาณ ๗๔,๘๘๕ ไร่ ความหนาแน่นของประชากร ๗๘ คน ต่อ ตารางกิโลเมตร (ประชากรรวม ๙,๓๙๖ คน)

ประวัติ จากประวัติความเป็นมาพื้นที่ตำบลหลุมรั้ง สมัยก่อนประมาณหลายร้อยปีเป็นป่าไม้อุดมสมบูรณ์มีสัตว์ป่านานาชนิดและมากไปด้วย ไม้เต็ง ไม้รัง ป่าไผ่และไม้อื่นๆ โดยมีป่าใหญ่ทอดถึงอำเภอหนองปรือ ต่อมาชาวบ้านอพยพมาจากถิ่นอื่นตั้งรกราก เพื่อประกอบอาชีพ ทำไร่ เลี้ยงสัตว์ และมีนายพรานคนหนึ่งได้ออกเที่ยวล่าสัตว์หาของป่าระหว่างที่ออกเที่ยวป่าอยู่นั้นเกิดฝนตกลงมา นายพรานจึงหาที่หลบฝนโดยหลบฝนอยู่ในหลุมซึ่งหลุมดังกล่าวอยู่ใต้ต้นรัง เมื่อนายพรานกลับบ้านชาวบ้านแถบนั้นถามนายพรานว่าทำไมไม่เปียกฝน นายพรานตอบว่าตนเองหลบฝนในหลุมใต้ต้นรังจึงทำให้ไม่เปียกฝน ชาวบ้านจึงพากันคิดว่าสิ่งนี้อาจจะเป็นนิมิตหมายที่ดี จึงนำชื่อมาเป็นชื่อเรียก “บ้านหลุมรั้ง” จนถึงปัจจุบัน

ตำบลหลุมรั้ง เดิมทีเป็นหมู่บ้านหนึ่งอยู่ในเขตการปกครองตำบลหนองรี ต่อมา มีประชากรมากขึ้น และเพื่อให้สะดวกต่อการปกครองท้องถิ่นจึงแยกเป็นตำบลคือ “ตำบลหลุมรั้ง” โดยมีนายประยูทธ วิชัยวงษ์วัฒน์ เป็นกำนันคนแรกของตำบลหลุมรั้ง และมีนายชุมพร อุดลยธรรม ดำรงตำแหน่งกำนันคนปัจจุบัน

๑.๒ ลักษณะภูมิประเทศ

เป็นที่ราบลุ่มสลับภูเขาเตี้ย ๆ โดยบริเวณทางทิศตะวันตก และทิศตะวันออก เป็นที่ราบและสลับภูเขา ทิศเหนือและทิศใต้ โดยทั่วไปเป็นที่ราบ เหนือระดับน้ำทะเล ๑๓๙ เมตร

พิกัดที่ตั้ง เส้นรุ้ง (ละติจูด) ๑๔.๔๓๔๓๐๒๒๗๑๘๓๗๙๕๕

เส้นแวง (ลองจิจูด) ๙๙.๓๔๘๗๕๑๒๓๕๙๖๑๘๑๒

มีถนนสายบ่อพลอย – หนองปรือ (หมายเลขทางหลวง ๓๐๘๖) ตัดผ่านกลางตำบลและมีแหล่งน้ำธรรมชาติ ได้แก่ ลำตะเพิน ซึ่งมีต้นน้ำจากเทือกเขาในเขตอำเภอหนองปรือไหลผ่านตำบลหลุมรั้ง

อาณาเขต

ทิศเหนือ ติดต่อกับ ตำบลหนองรี – ตำบลหนองกร่าง อำเภอบ่อพลอย จังหวัดกาญจนบุรี

ทิศใต้ ติดต่อกับ ตำบลช่องด่าน อำเภอบ่อพลอย จังหวัดกาญจนบุรี

ทิศตะวันออก ติดต่อกับ ตำบลวังไผ่ อำเภอห้วยกระเจา จังหวัดกาญจนบุรี

ทิศตะวันตก ติดต่อกับตำบลหนองรี – ตำบลช่องด่าน อำเภอบ่อพลอย จังหวัดกาญจนบุรี

๑.๓ ลักษณะภูมิอากาศ

พิกัดที่ตั้ง เส้นรุ้ง (ละติจูด) ๑๔.๔๓๔๓๐๒๒๗๑๘๓๗๙๕๕

เส้นแวง (ลองจิจูด) ๙๙.๓๔๘๗๕๑๒๓๕๙๖๑๘๑๒

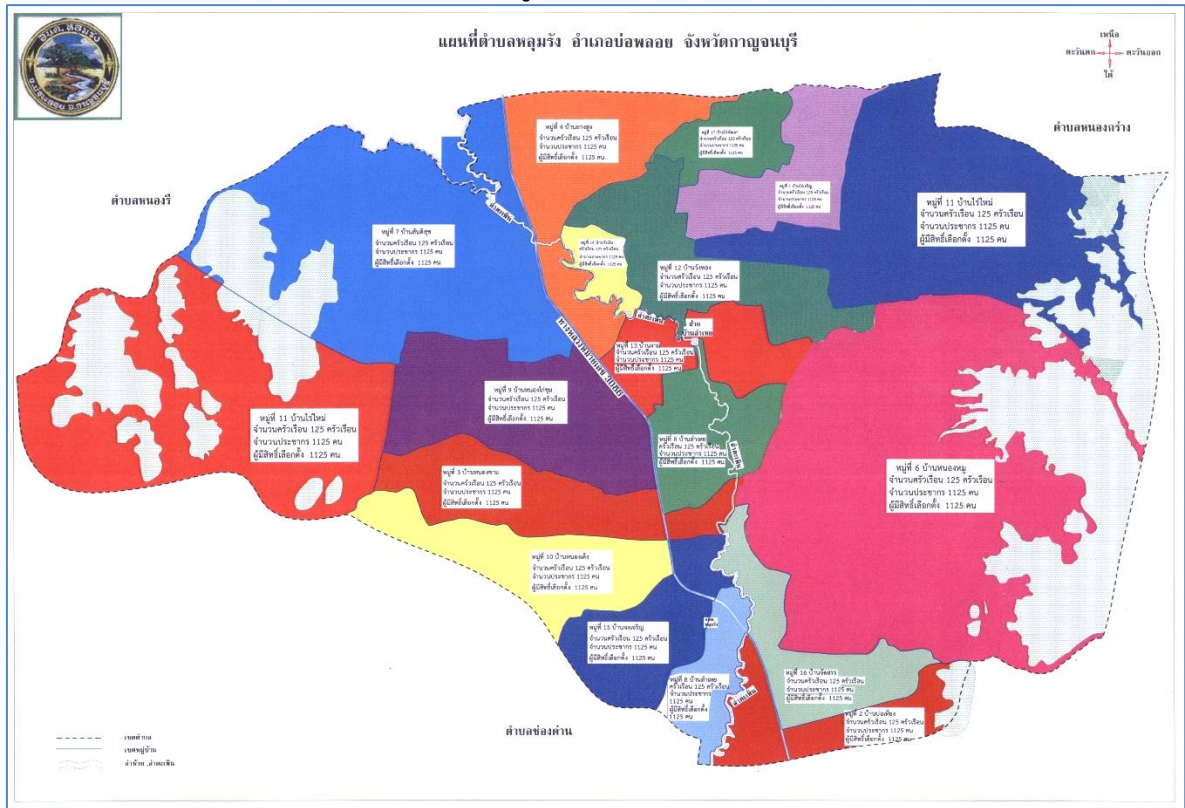
๑.๔ ลักษณะของดิน

เป็นที่ราบลุ่มสลับภูเขาเตี้ย ๆ โดยบริเวณทางทิศตะวันตก และทิศตะวันออก เป็นที่ราบและสลับภูเขา ทิศเหนือและทิศใต้ โดยทั่วไปเป็นที่ราบ เหนือระดับน้ำทะเล ๑๓๙ เมตร

๒. ด้านการเมือง/การปกครอง

๒.๑ เขตการปกครอง

๒.๑.๑ แผนที่ขอบเขตที่ตั้งหมู่บ้าน



๒.๑.๑ รายชื่อหมู่บ้าน

หมู่ที่	ชื่อหมู่บ้าน	กำนัน / ผู้ใหญ่บ้าน
๑	บ้านไร่เจริญ	นายชุมพร อุดลยธรรม (กำนัน)
๒	บ้านบ่อเที่ยง	นายอภิสิทธิ์ คักดีศรีสกุล
๓	บ้านหนองขาม	นางพรเพ็ญ ล้อทองพานิชย์
๔	บ้านยางสูง	นายกริต กล้ารัตน์
๕	บ้านหลุมรัง	นายพิทักษ์ สระทองรอด
๖	บ้านหนองหมู	นายณัฐวุฒิ บริรักษ์ปฐมวี
๗	บ้านสันติสุข	นายชาญชัย อุดมอุกฤษฏ์
๘	บ้านลำเหย	นายธเนศ สาลีรักษ์
๙	บ้านหนองไผ่ชุม	นายศราราช สุวรรณสมบัติ
๑๐	บ้านหนองเต็ง	นายพลชัย จรัสชัยพงศ์
๑๑	บ้านไร่ใหม่	นายชัยวิชิต แซ่ฉั่ว
๑๒	บ้านวังทอง	นายดิเรก ภัคดี
๑๓	บ้านงาม	นายอุทัย ผลดก
๑๔	บ้านวังเงิน	นายศวันต์ วงษ์ศรีสิงห์
๑๕	บ้านจงเจริญ	นายสันต์ ตระกูลโอสถ
๑๖	บ้านจัดสรร	นายภูชิต บัวทอง
๑๗	บ้านไร่พัฒนา	นายปัญญา จีมานุชย์
๑๘	บ้านลำน้ำวังจันทร์	นายอนันต์ เปี่ยมศักดิ์ดา
	สารวัตรกำนัน	นายศราราช ล้อทองพานิชย์
	สารวัตรกำนัน	นายอาคม ตั้งมันคงเจริญ
	แพทย์ตำบล	นางสาวกัลยรัชต์ วัฒนจินดาเลิศ

๒.๒ การเลือกตั้ง

๒.๒.๑ คณะผู้บริหาร องค์การบริหารส่วนตำบลหลุมรั้ง ประกอบด้วย

- | | | |
|------------------|---------------|--|
| ๑. นายอิทธิพัทธ์ | รัตนสุวรรณชัย | ตำแหน่ง นายกององค์การบริหารส่วนตำบล |
| ๓. นายสุกิจ | บุชา | ตำแหน่ง รองนายกององค์การบริหารส่วนตำบล |
| ๒. นายชาญณรงค์ | ลือทองพานิชย์ | ตำแหน่ง รองนายกององค์การบริหารส่วนตำบล |
| ๔. นายสมพงษ์ | ภูธนประยูร | ตำแหน่ง เลขานุการนายกององค์การบริหารส่วนตำบล |

๒.๒.๒ สมาชิกสภาองค์การบริหารส่วนตำบลหลุมรั้ง

หมู่ที่	ชื่อหมู่บ้าน	สมาชิก อบต.	
๑	บ้านไร่เจริญ	๑.นายสุวรรณ วรรณผลากูร	๒.นายสมหมาย ตันสุวรรณ
๒	บ้านบ่อเหยียง	๑.นายเกียรติศักดิ์ วิชัยวงษ์วัฒน์	๒.นายบุญทิ้ง โพล่งละ
๓	บ้านหนองขาม	๑.นายศุภกัญญาณี ลิ้มทัย	๒.นายอภิวัฒน์ แซ่ลี
๔	บ้านยางสูง	๑.นายสุวิทย์ ศรีปานนาค	๒.นายประมวล ม่วงแก้ว
๕	บ้านหลุมรั้ง	๑.นายจันทรจรี รุ่งกุล	๒.นายก้านแก้ว เจริญชาติ
๖	บ้านหนองหมู	๑.นายอาทิตย์ มูลละออง	๒.นายสุวัฒน์ เลิศสุริยกัญญาณี
๗	บ้านสันติสุข	๑.นายเสถียร ลิ้มกลิ่นดี	๒.นายชัยรัตน์ อุดมอุกฤษฏ์
๘	บ้านลำเหย	๑.นายมาโนช แซ่โจ้ว	๒.นายเขต จำเริญรักษา
๙	บ้านหนองไก่อูม	๑.นายสังวาลย์ สุวรรณสมบัติ	๒.นายสุพัตรา รัตนชาติตรี
๑๐	บ้านหนองเต็ง	๑.นายอดิศักดิ์ ว่องไวไพโรจน์ (ประธานสภา อบต.)	๒.นายสมพงษ์ พุทศรี
๑๑	บ้านไร่ใหม่	๑.นายเดชา แซ่ฉั่ว	๒.นายพรเทพ สุชีวมลิน (รองประธาน อบต.)
๑๒	บ้านวังทอง	๑.นายสะท้อน ปึกษา	๒.นางประนอม พันธุ์โยด
๑๓	บ้านงาม	๑.นายวิเชษฐ์ โสภาก	๒.นายวิเชียร หงส์สุนันท์
๑๔	บ้านวังเงิน	๑.นายชัยวิทย์ เจริญจรรย์กุล	๒.นายสมเกียรติ ภัคดี
๑๕	บ้านจงเจริญ	๑.นายโจชัย สีสาคูณารักษ์	๒.นางสาวดารัตน์ ตระกูลโอสถ
๑๖	บ้านจัดสรร	๑.นายเฉลิม ป้องกัน	๒.นางสำลี หล่อจิต
๑๗	บ้านไร่พัฒนา	๑.นายวีโรจน์ จีมานุชย์	๒.นายเกียรติศักดิ์ พ่วงสมจิตร
๑๘	บ้านถ้ำผาวังจันทร์	๑.นายสมจิตร ไม้ตรา	๒.นางสาวกาญจนา เรืองวีระ

๓. ประชากร

๓.๑ ข้อมูลเกี่ยวกับจำนวนประชากร มีหมู่บ้านจำนวน ๑๘ หมู่บ้าน จำนวนบ้านทั้งหมด ๔,๐๓๘ หลังคาเรือน จำนวนประชากรทั้งหมด ๙,๓๙๖ คน เป็นชาย ๔,๗๗๔ คน หญิง ๔,๖๒๒ คน

หมู่ที่	ครัวเรือน	ชาย	หญิง
ม.๑ บ้านไร่เจริญ	๑๖๓	๒๕๖	๒๒๕
ม.๒ บ้านบ่อเหียง	๑๗๗	๒๘๖	๒๙๑
ม.๓ บ้านหนองขาม	๖๒	๑๐๘	๑๑๘
ม.๔ บ้านยางสูง	๓๐๕	๓๓๘	๓๔๕
ม.๕ บ้านหลุมรัง	๕๒๒	๔๘๕	๔๙๓
ม.๖ บ้านหนองหมู	๙๒๗	๕๙๒	๔๘๒
ม.๗ บ้านสันติสุข	๒๒๓	๓๔๘	๓๘๒
ม.๘ บ้านลำเหย	๒๓๓	๒๗๖	๒๙๔
ม.๙ บ้านหนองไก่อู่ม	๓๔๑	๓๔๘	๓๑๗
ม.๑๐ บ้านหนองเต็ง	๘๘	๑๕๘	๑๖๑
ม.๑๑ บ้านไร่ใหม่	๑๓๐	๑๗๐	๑๓๘
ม.๑๒ บ้านวังทอง	๑๔๖	๒๓๓	๒๒๔
ม.๑๓ บ้านงาม	๑๗๘	๒๑๒	๑๘๘
ม.๑๔ บ้านวังเงิน	๗๔	๑๕๑	๑๔๓
ม.๑๕ บ้านจงเจริญ	๑๔๑	๒๔๔	๒๕๘
ม.๑๖ บ้านจัดสรร	๑๔๑	๒๒๓	๒๓๒
ม.๑๗ บ้านไร่พัฒนา	๖๙	๑๒๘	๑๒๖
ม.๑๘ บ้านถ้ำผาวังจันทร์	๑๑๘	๒๑๘	๒๐๕
รวม	๔,๐๓๘	๔,๗๗๔	๔,๖๒๒

๓.๒ ช่วงอายุและจำนวนประชากร

ข้อมูล ณ ๒ พฤษภาคม ๒๕๖๒ สำนักบริหารการทะเบียน อำเภอปอพลอย

หมู่ที่	ครัวเรือน	ชาย	หญิง	ประชากรแยกตามช่วงอายุ						
				วัยเด็กและเยาวชน		วัยทำงาน		วัยสูงอายุ		รวม
				(อายุน้อยกว่า ๑๕ ปี-๑๗ ปี)		(อายุ ๑๘-๖๐ ปี)		(อายุ ๖๑ ปี ขึ้นไป)		
				ชาย	หญิง	ชาย	หญิง	ชาย	หญิง	
ม.๑ บ้านไร่เจริญ	๑๖๓	๒๕๖	๒๒๕	๖๖	๖๑	๑๖๓	๑๓๓	๒๗	๓๑	๔๘๑
ม.๒ บ้านบ่อเหียง	๑๗๗	๒๘๖	๒๙๑	๗๐	๕๔	๑๘๘	๑๙๖	๒๖	๓๙	๕๗๗
ม.๓ บ้านหนองขาม	๖๒	๑๐๘	๑๑๘	๒๙	๒๘	๖๖	๗๑	๑๓	๑๙	๒๒๖
ม.๔ บ้านยางสูง	๓๐๕	๓๓๘	๓๔๕	๙๙	๗๓	๒๑๓	๒๐๑	๔๓	๔๘	๖๘๓
ม.๕ บ้านหลุมรัง	๕๒๒	๔๘๕	๔๙๓	๑๐๒	๙๓	๓๑๕	๓๑๕	๖๔	๘๑	๙๗๘
ม.๖ บ้านหนองหมู	๙๒๗	๕๙๒	๔๘๒	๑๓๘	๑๒๙	๓๙๗	๒๙๕	๕๖	๕๔	๑๐๗๔
ม.๗ บ้านสันติสุข	๒๒๓	๓๔๘	๓๘๒	๘๐	๘๗	๒๑๙	๒๒๗	๔๘	๖๗	๗๓๐
ม.๘ บ้านลำเหย	๒๓๓	๒๗๖	๒๙๔	๔๗	๖๖	๑๙๔	๑๗๙	๓๕	๔๙	๕๗๐
ม.๙ บ้านหนองไก่อูม	๓๔๑	๓๔๘	๓๑๗	๙๓	๖๕	๒๒๐	๒๐๙	๓๔	๔๓	๖๖๕
ม.๑๐ บ้านหนองเต็ง	๘๘	๑๕๘	๑๖๑	๔๕	๓๘	๙๔	๑๐๕	๑๘	๑๘	๓๑๙
ม.๑๑ บ้านไร่ใหม่	๑๓๐	๑๗๐	๑๓๘	๕๐	๓๑	๑๐๒	๘๔	๑๗	๒๒	๓๐๘
ม.๑๒ บ้านวังทอง	๑๔๖	๒๓๓	๒๒๔	๖๗	๕๒	๑๔๕	๑๓๙	๒๑	๓๓	๔๕๗
ม.๑๓ บ้านงาม	๑๗๘	๒๑๒	๑๘๘	๔๘	๔๕	๑๓๐	๑๑๓	๓๔	๓๐	๔๐๐
ม.๑๔ บ้านวังเงิน	๗๔	๑๕๑	๑๔๓	๓๗	๓๒	๑๐๐	๘๖	๑๓	๒๕	๒๙๔
ม.๑๕ บ้านจงเจริญ	๑๔๑	๒๔๔	๒๕๘	๕๔	๖๔	๑๖๑	๑๖๒	๒๘	๒๘	๕๐๒
ม.๑๖ บ้านจัดสรร	๑๔๑	๒๒๓	๒๓๒	๗๐	๔๘	๑๒๕	๑๕๗	๒๘	๒๕	๔๕๕
ม.๑๗ บ้านไร่พัฒนา	๖๙	๑๒๘	๑๒๖	๒๗	๒๒	๘๗	๘๙	๑๔	๑๕	๒๕๔
ม.๑๘ บ้านถ้ำผาวังจันทร์	๑๑๘	๒๑๘	๒๐๕	๖๒	๖๖	๑๓๘	๑๒๔	๑๘	๑๕	๔๒๓
รวม	๔,๐๓๘	๔,๗๗๔	๔,๖๒๒	๑,๑๘๕	๑,๐๖๔	๓,๐๕๗	๒,๙๑๑	๕๓๗	๖๔๒	๙,๓๙๖
				๒,๒๔๙		๕,๙๖๘		๑,๑๗๙		

๔. สภาพทางสังคม

๔.๑ การศึกษา

๔.๑.๒ ศูนย์พัฒนาเด็กเล็ก (ศพด.) จำนวน ๔ แห่ง (สังกัดองค์การบริหารส่วนตำบลหลุมรั้ง)

๑. ศูนย์พัฒนาเด็กเล็กหลุมรั้ง
๒. ศูนย์พัฒนาเด็กเล็กไทยรัฐวิทยา ๒๑
๓. ศูนย์พัฒนาเด็กเล็กบ้านสันติสุข
๔. ศูนย์พัฒนาเด็กเล็กบ้านไร่เจริญ

๔.๑.๒ ศูนย์การเรียนรู้ตามอัธยาศัยตำบลหลุมรั้ง จำนวน ๑ แห่ง
(สังกัดสำนักงานการศึกษานอกระบบและการศึกษาตามอัธยาศัย)

๔.๑.๓ โรงเรียนระดับประถมศึกษา จำนวน ๕ แห่ง (สังกัดสำนักงานการประถมศึกษาแห่งชาติ)

๑. โรงเรียนชุมชนบ้านหลุมรั้ง
๒. โรงเรียนไทยรัฐวิทยา ๒๑ (บ้านลำเหย)
๓. โรงเรียนบ้านยางสูง
๔. โรงเรียนบ้านไร่เจริญ
๕. โรงเรียนบ้านหนองหมู

๔.๑.๔ ระดับการศึกษาบุคลากรท้องถิ่น

บุคลากร	จำนวนคน	หมายเหตุ
ประถมศึกษา	๖	
มัธยมศึกษาตอนต้น	๐	
มัธยมศึกษาตอนปลาย / ปวช.	๒	
ปวส. / อนุปริญญาตรี	๐	
ปริญญาตรี	๑๖	
สูงกว่าปริญญาตรี	๘	
รวม	๓๒	

๔.๒ สาธารณสุข

➤ ศูนย์บริการสาธารณสุข จำนวน ๒ แห่ง ได้แก่

๑. โรงพยาบาลส่งเสริมสุขภาพตำบล บ้านหลุมรั้ง
๒. โรงพยาบาลส่งเสริมสุขภาพตำบล บ้านไร่เจริญ
๓. อาสาสมัครส่งเสริมสุขภาพหมู่บ้าน (อสม.) จำนวน ๑๘๖ คน

➤ บริการส่งต่อผู้ป่วยฉุกเฉิน

๑. รถบริการกู้ชีพกู้ภัย (EMS ๑๖๖๙) จำนวน ๑ คัน
๒. เจ้าหน้าที่กู้ชีพกู้ภัย (EMS ๑๖๖๙) จำนวน ๑๘ นาย

๔.๓ อาชญากรรม (ความปลอดภัยในชีวิตและทรัพย์สิน)

๑.	ที่ทำการตำรวจชุมชนตำบลหลุมรั้ง	จำนวน	๑	แห่ง
๒.	ป้อมตำรวจ	จำนวน	๑	แห่ง
๓.	ที่ทำการอาสาป้องกันภัยฝ่ายพลเรือน (อปพร.)	จำนวน	๑	แห่ง
๔.	เจ้าหน้าที่อาสาสมัครป้องกันภัยฝ่ายพลเรือน (อปพร.)	จำนวน	๑๒๘	นาย

๔.๔ ยาเสพติด

พื้นที่ตำบลหลุมรั้ง มีสถานะเสี่ยงต่อการระบาดของยาเสพติดเนื่องจาก มีโรงงานอุตสาหกรรม และประชากรแฝงอยู่ในพื้นที่

๔.๕ การสังคมสงเคราะห์

๑. ผู้สูงอายุ	
๑.๑	ช่วงอายุ ๖๐ – ๖๙ ปี จำนวน ๘๘๓ คน
๑.๒	ช่วงอายุ ๗๐ – ๗๙ ปี จำนวน ๓๔๑ คน
๑.๓	ช่วงอายุ ๘๐ – ๘๙ ปี จำนวน ๑๕๐ คน
๑.๓	ช่วงอายุ ๙๐ ปีขึ้นไป จำนวน ๒๒ คน
๒. คนพิการ	จำนวน ๒๓๑ คน
๓. ผู้ป่วยเอดส์	จำนวน ๖ คน

ข้อมูลจากกองสวัสดิการ ณ เดือนสิงหาคม ๒๕๖๒

๔.๕ การป้องกันและบรรเทาสาธารณภัย

๑.	รถยนต์บรรทุกน้ำ (ความจุ ๘,๐๐๐ ลิบ.ม.)	๑	คัน
๒.	อัตรากำลังเจ้าหน้าที่ดับเพลิง	๑	คน
	- พนักงานส่วนท้องถิ่น	๑	คน
๓.	วิทยุสื่อสาร	๑	เครื่อง

๕. ระบบบริการพื้นฐาน

๕.๑ การคมนาคมขนส่ง

๑.) ถนนในความรับผิดชอบของกรมทางหลวง	จำนวน	๕	สาย		
สภาพถนนลาดยาง	จำนวน	๕	สาย ระยะทาง	๓๒	กม.
๒.) ถนนในความรับผิดชอบของกรมโยธาธิการและผังเมือง	จำนวน	๑	สาย		
สภาพถนนคอนกรีต	จำนวน	๑	สาย ระยะทาง	๐.๕๐๐	กม.
๓.) ถนนของท้องถิ่น	จำนวน	๗๑	สาย		
สภาพถนนคอนกรีต	จำนวน	๗๒	สาย ระยะทาง	๑๒.๓๐๐	กม.
สภาพถนนลาดยาง	จำนวน	๑๒	สาย ระยะทาง	๑๙.๒๐๔	กม.
สภาพถนนลูกรัง	จำนวน	๗๒	สาย ระยะทาง	๑๐๖.๓๐๐	กม.

๕.๒ การไฟฟ้า

๑.) คริวเรือนที่มีไฟฟ้าใช้	๓,๘๔๒	หลังคาเรือน	
๒.) คริวเรือนที่ไม่มีไฟฟ้าใช้	-	หลังคาเรือน	
๓.) ถนนในเขต อปท. ที่มีไฟฟ้าสาธารณะ	จำนวน	๗๖	สาย
๔.) อปท. มีไฟฟ้าสาธารณะ	จำนวนประมาณ	๑,๐๐๐	ดวง

๕.๓ การประปา

๑.) คริวเรือนที่ใช้บริการน้ำประปา	จำนวน	๔,๐๓๘	หลังคาเรือน
๒.) หน่วยงานเจ้าของกิจการประปาหมู่บ้าน	จำนวน	๕๖	แห่ง
๓.) น้ำประปาที่ผลิตได้	จำนวน	๑๖๐	ลบ.ม./วัน
๔.) น้ำประปาที่ต้องการใช้	จำนวน	๑๖๐	ลบ.ม./วัน
๕.) แหล่งน้ำดิบสำหรับผลิตน้ำประปา	คือ	แหล่งน้ำใต้ดิน	
๖.) แหล่งน้ำสำหรับผลิตน้ำประปา	คือ	บ่อน้ำบาดาล	

๕.๔ โทรศัพท์ (การสื่อสาร)

๑. โทรศัพท์ (๐๓๔-๕๘๐๑๓๒)	๑	หมายเลข
๒. โทรสาร (๐๓๔-๕๘๐๑๓๒)	๑	หมายเลข
๓. เว็บไซต์		www.lumrang.go.th
๔. อีเมลล์		lumrang@hotmail.com
๕. เฟสบุ๊ก (Facebook)		อบต.หลุมรัง
๖. ไลน์ (Line)		ข่าวสาร อบต.หลุมรัง

๕.๕ ไปรษณีย์หรือการสื่อสารหรือการขนส่ง และวัสดุ ครุภัณฑ์

๑. ไปรษณีย์
๒. การขนส่ง และวัสดุ ครุภัณฑ์

๖. ระบบเศรษฐกิจ

๖.๑ เกษตรกรรม (ตำบลหลุมรั้ง มีพื้นที่การเกษตรทั้งหมด ประมาณ ๓๙,๐๑๘ ไร่)

หมู่ที่	ชื่อหมู่บ้าน	ชนิดพืชเศรษฐกิจ						
		ข้าวนาปี (ไร่)	ข้าวนาปรัง (ไร่)	อ้อย (ไร่)	มันสำปะหลัง (ไร่)	สับปะรด (ไร่)	พืชผัก (ไร่)	ยางพารา (ไร่)
๑	บ้านไร่เจริญ	๒๕	๑๐	๖๕	๒๐๐	๑,๐๖๐	๓๗	๖๐
๒	บ้านบ่อเหียง	๑๒	๑๐	๑,๑๐๐	๖๓๘	๔๕๐	๒๐	-
๓	บ้านหนองขาม	๒๕	๑๕	๙๘๖	-	-	๑๓	-
๔	บ้านยางสูง	๒๗๖	๒๗๐	๑,๘๕๐	๖๙	-	๔๒	-
๕	บ้านหลุมรั้ง	๔๐	๓๐	๑,๑๕๐	๑๐	-	๗๕	-
๖	บ้านหนองหมู	๑๕	๑๐	๓,๓๐๐	๑,๐๕๐	๓,๑๕๐	๒๕	๓๘๐
๗	บ้านสันติสุข	๑๐	-	๒,๓๕๐	๔๙๐	๓๐๐	๔๘	-
๘	บ้านลำเหย	-	-	๙๙๘	๓๙	๔๖๐	๑๖	-
๙	บ้านหนองไก่ชุม	-	-	๑,๙๐๐	๓๘๗	๑๑๐	๔๐	-
๑๐	บ้านหนองเต็ง	๑๐	-	๑,๔๘๐	๒๕๒	๔๑๐	๑๕	-
๑๑	บ้านไร่ใหม่	๒๕	๑๕	๖๗๐	๖๔๕	๒,๑๘๐	๒๒	๒๐๐
๑๒	บ้านวังทอง	๒๗๒	๒๔๐	๘๕๐	๒๕๐	-	๓๗	-
๑๓	บ้านงาม	๔๐	๓๐	๔๕๐	๑๓๐	๖๕๐	๒๖	๑๑๐
๑๔	บ้านวังเงิน	-	-	๘๕๐	-	-	๔๓	-
๑๕	บ้านจงเจริญ	๓๐	๒๕	๗๕๐	๓๐	-	๒๕	-
๑๖	บ้านจัดสรร	๒๐	๑๐	๑,๐๕๐	๑๐๐	-	๓๐	-
๑๗	บ้านไร่พัฒนา	๑๗๐	๑๓๐	๓๕๐	๓๕๐	๕๕๐	๓๐	๑๕
๑๘	บ้านถ้ำผาวังจันทร์	๑๒๐	-	๑,๒๐๐	๓๓๐	๑๕๐	๓๕	-
รวม		๑,๐๙๐	๗๙๕	๒๑,๓๔๙	๔,๙๗๐	๙,๔๗๐	๕๗๙	๗๖๕

๖.๒ การประมง และ ๖.๓ การปศุสัตว์

หมู่ที่	ชื่อหมู่บ้าน	ชนิดสัตว์					
		โคเนื้อ (ตัว)	สุกร (ตัว)	ไก่ (ตัว)	แพะ (ตัว)	กึ่งขาว (ไร่)	กึ่งก้ามกราม (ไร่)
๑	บ้านไร่เจริญ	๓	๒๑๐	๒๔	-	๕	๕
๒	บ้านบ่อเหียง	๓	๓๒	-	-	-	-
๓	บ้านหนองขาม	๓๐	๘๑	-	-	-	-
๔	บ้านยางสูง	๒๐๒	๒๙	๕	-	๕	๕
๕	บ้านหลุมรั้ง	-	๘๑	-	-	-	-
๖	บ้านหนองหมู	๓๕๑	๔๕	-	-	-	-
๗	บ้านสันติสุข	๒๗	๑๑	-	-	-	-
๘	บ้านลำเหย	๑๘	-	๓๘	-	-	-
๙	บ้านหนองไก่ชุม	๒๐	๕๔	-	๓๕	-	-
๑๐	บ้านหนองเต็ง	-	๑๙๗	-	-	-	-
๑๑	บ้านไร่ใหม่	๔	๑๙	-	-	-	-
๑๒	บ้านวังทอง	๒๗	๗๐	-	๔๒๐	-	-
๑๓	บ้านงาม	-	-	-	-	-	-
๑๔	บ้านวังเงิน	-	๔	-	-	-	-
๑๕	บ้านจงเจริญ	๕	๓๕	-	-	-	-
๑๖	บ้านจัดสรร	๑๘	๑๑	-	-	-	-
๑๗	บ้านไร่พัฒนา	๑๖	-	-	-	-	-
๑๘	บ้านถ้ำผาวังจันทร์	๕	-	-	-	-	-
รวม		๗๒๙	๘๗๙	๖๗	๔๕๕	๑๐	๑๐

ที่มา : ระบบฐานข้อมูลทะเบียนเกษตรกร กรมส่งเสริมการเกษตร ข้อมูล มีนาคม ๒๕๖๒

๖.๔ การบริการ

- | | | |
|-----------------------|----|--------|
| ๑.) สถานีบริการน้ำมัน | ๔ | แห่ง |
| ๒.) ห้องหุ้นส่วนจำกัด | ๕ | แห่ง |
| ๓.) ร้านค้าต่าง ๆ | ๖๑ | - ๑๐ - |
| ๔.) ร้านอาหาร | ๑๘ | แห่ง |

๖.๕ การท่องเที่ยว (สถานที่พักผ่อนหย่อนใจ)

สนามกีฬาท้องถิ่น/ศูนย์ส่งเสริมสุขภาพ	จำนวน	๑๑	แห่ง	ได้แก่
๑. สนามกีฬาโรงเรียนบ้านไร่เจริญ	หมู่บ้านที่ ๑	บ้านไร่เจริญ		
๒. สนามกีฬาโรงเรียนชุมชนบ้านหลุมรั้ง	หมู่บ้านที่ ๕	บ้านหลุมรั้ง		
๓. สนามกีฬาโรงเรียนบ้านหนองหมู	หมู่บ้านที่ ๖	บ้านหนองหมู		
๔. สนามกีฬาโรงเรียนบ้านยางสูง	หมู่บ้านที่ ๗	บ้านสันติสุข		
๕. สนามกีฬาโรงเรียนไทยรัฐวิทยา ๒๑ (บ้านลำเหย)	หมู่บ้านที่ ๙	บ้านหนองไก่อ๋ม		
๖. ลานกีฬาต้านยาเสพติดบ้านหนองหมู	หมู่บ้านที่ ๖	บ้านหนองหมู		
๗. ลานกีฬาต้านยาเสพติดบ้านวังเงิน	หมู่บ้านที่ ๑๔	บ้านวังเงิน		
๘. ศูนย์ส่งเสริมสุขภาพ สถานีอนามัยบ้านหลุมรั้ง	หมู่บ้านที่ ๕	บ้านหลุมรั้ง		
๙. ศูนย์ส่งเสริมสุขภาพ หน้าศาลเจ้าพ่อปู่ฤาษีตาไฟ	หมู่บ้านที่ ๗	บ้านสันติสุข		
๑๐. ศูนย์ส่งเสริมสุขภาพ ลานกีฬา	หมู่บ้านที่ ๑๔	บ้านวังเงิน		

๖.๖ อุตสาหกรรม จำนวนโรงงานอุตสาหกรรมขนาดใหญ่ ๒ แห่ง

๑. บริษัท เซ็นทรัลอินเตอร์ฟู้ด จำกัด ประเภท ผลิตสับปะรดกระป๋อง, น้ำสับปะรด
๒. บริษัท น้ำตาลนิวกุ้งไทย (KSL) จำกัด ประเภท ผลิตน้ำตาลทราย, ไฟฟ้า, เอทานอล, ปุ๋ย

๖.๗ การพาณิชย์และกลุ่มอาชีพ จำนวน ๒ แห่ง

๑. กลุ่มเกษตรกรบ้านหนองเต็ง ประเภท ผลิตชาใบหม่อน
๒. กลุ่มสับปะรดบ้านไร่เจริญ ประเภท สับปะรดกวน

๖.๘ แรงงาน

- | | | | | |
|--|-------|------|----|---------------------------------|
| ๑. กลุ่มแรงงานประชาชนในพื้นที่ | จำนวน | ๒๐๐๐ | คน | |
| ๒. กลุ่มแรงงานประชาชนนอกพื้นที่ | จำนวน | ๑๐๐๐ | คน | |
| ๓. กลุ่มแรงงานประเทศเพื่อนบ้าน (มีบัตร) | จำนวน | ๑๐๐ | คน | (ข้อมูลจาก รพ.สต. สิงหาคม ๒๕๖๒) |
| ๔. กลุ่มแรงงานประเทศเพื่อนบ้าน (ไม่มีบัตร) | จำนวน | ๑๐๐ | คน | (ข้อมูลจาก รพ.สต. สิงหาคม ๒๕๖๒) |

๗. ศาสนา ประเพณี วัฒนธรรม

๗.๑ การนับถือศาสนา (สถาบันและองค์กรทางศาสนา)

๗.๑.๑ วัด	จำนวน	๗	แห่ง	ได้แก่
๑. วัดยางสูง	หมู่ที่ ๔	บ้านยางสูง		
๒. วัดหลุมรั้งพัฒนา	หมู่ที่ ๕	บ้านหลุมรั้ง		
๓. วัดหนองหมู	หมู่ที่ ๖	บ้านหนองหมู		
๔. วัดเทพนิมิตโชติการาม	หมู่ที่ ๗	บ้านสันติสุข		
๕. วัดลำเหยสามัคคีธรรม	หมู่ที่ ๘	บ้านหนองไก่อูม		
๖. วัดถ้ำผาวังจันทร์	หมู่ที่ ๑๘	บ้านถ้ำผาวังจันทร์		
๗. สำนักปฏิบัติธรรมธาตุมุขวิสุทธิ	หมู่ที่ ๑๘	บ้านถ้ำผาวังจันทร์		

๗.๑.๒ ศาลเจ้า	จำนวน	๒	แห่ง	ได้แก่
๑. ศาลเจ้าที่สุริยันเกตุแก้ว	หมู่ที่ ๕	บ้านหลุมรั้ง		
๒. ศาลเจ้าพ่อปู่ฤาษีตาไฟ	หมู่ที่ ๗	บ้านสันติสุข		

๗.๑.๓ มูลนิธิ	จำนวน	๒	แห่ง	ได้แก่
๑. มูลนิธิรัตนร่วมจิตอาสา	หมู่ที่ ๕	บ้านหลุมรั้ง		
๒. มูลนิธิเต้าเต๋อ	หมู่ที่ ๗	บ้านสันติสุข		

๗.๒ ประเพณีและงานประจำปี

๑. ประเพณีสงกรานต์
๒. ประเพณีวันเข้าพรรษา
๓. ประเพณีวันออกพรรษา
๔. ประเพณีวันลอยกระทง
๕. งานประจำปี ศาลเจ้าที่สุริยันเกตุแก้ว หมู่ที่ ๕ บ้านหลุมรั้ง
๖. งานประจำปี ศาลเจ้าพ่อปู่ฤาษีตาไฟ หมู่ที่ ๗ บ้านสันติสุข

๗.๓ ภูมิปัญญาท้องถิ่น ภาษาถิ่น

๑. ภูมิปัญญาท้องถิ่น เช่น สานชะลอม
๒. ภาษาถิ่น เช่น ภาษาไทยโซ่ง

๗.๔ สินค้าพื้นเมืองและของที่ระลึก

๑. กลุ่มเกษตรบ้านหนองเต็ง ประเภท ผลิตภัณฑ์ไหมหม่อน
๒. กลุ่มสับประรดบ้านไร่เจริญ ประเภท สับประรดกวน

๘. ทรัพยากรธรรมชาติ

๘.๑ น้ำ

๑. ลำห้วย	๓๐	แห่ง
๒. สระน้ำ	๘๖	แห่ง
๓. บ่อน้ำตื้น	๒๑๖	แห่ง
๔. บ่อบาดาล	๓๘	แห่ง
๕. บึง	๓	แห่ง
๖. ฝาย	๓๔	แห่ง
๗. ประปาหมู่บ้าน	๓๕	แห่ง

๘.๒ ป่าไม้

๑. ป่าอนุรักษ์เขาช่องอินทรีย์ อาณาเขตระหว่างตำบลหลุมรั้ง ตำบลช่องด่าน และตำบลวังไผ่
๒. ป่าอนุรักษ์บ้านหนองรี อาณาเขตระหว่างตำบลหลุมรั้ง ตำบลช่องด่าน และตำบลหนองรี

๘.๓ ภูเขา

เป็นที่ราบลุ่มสลับภูเขาเตี้ย ๆ โดยบริเวณทางทิศเหนือติดภูเขาช่องอินทรีย์ ทิศตะวันตกติดภูเขา อิมคริม และทิศตะวันออกเป็นที่ราบและสลับภูเขา ทิศเหนือและทิศใต้ โดยทั่วไปเป็นที่ราบ เหนือระดับน้ำทะเล ๑๓๙ เมตร

๘.๔ ทรัพยากรธรรมชาติที่สำคัญ

๑. แร่ฟลูออไรต์ บริเวณ เขาช่องอินทรีย์ อาณาเขตระหว่างตำบลหลุมรั้ง ตำบลช่องด่าน
๒. แร่พลวง บริเวณ เขาช่องอินทรีย์ อาณาเขตระหว่างตำบลหลุมรั้ง ตำบลช่องด่าน

๘.๕ การระบายน้ำ

- ◆ จำนวนราง/ท่อระบายน้ำ ๑ แห่ง รวมระยะทาง ๐.๑๕๐ กม.
- ◆ ถนนที่มีราง/ท่อระบายน้ำด้านเดียว จำนวน ๑ สาย ระยะทาง ๐.๑๕๐ กม.
- ◆ บริเวณที่มีน้ำท่วมถึง ๑๒ หมู่บ้าน
- ◆ ระยะเวลาที่น้ำท่วมขังนานที่สุด ๗ วัน ประมาณช่วงเดือน กันยายน – ตุลาคม ของทุกปี (สาเหตุของน้ำท่วมขัง เกิดจาก อุทกภัย น้ำป่าไหลหลาก)

ส่วนที่ ๒ ยุทธศาสตร์การพัฒนากองคกรปกครองส่วนท้องถิ่น

๑. ความสัมพันธ์ระหว่างแผนพัฒนาระดับมหภาค

๑.๑ แผนยุทธศาสตร์ชาติ ๒๐ ปี

- ๑) ยุทธศาสตร์การสร้างความเป็นธรรมในสังคม
- ๒) ยุทธศาสตร์การพัฒนาคนสู่สังคมแห่งการเรียนรู้ตลอดชีวิตอย่างยั่งยืน
- ๓) ยุทธศาสตร์สร้างความเข้มแข็งภาคการเกษตร ความมั่นคงของอาหาร และพลังงาน
- ๔) ยุทธศาสตร์การปรับโครงสร้างเศรษฐกิจสู่การเติบโตอย่างมีคุณภาพและยั่งยืน
- ๕) ยุทธศาสตร์การสร้างเชื่อมโยงกับประเทศในภูมิภาคเพื่อความมั่นคงทางเศรษฐกิจและสังคม
- ๖) ยุทธศาสตร์การจัดการทรัพยากรธรรมชาติและสิ่งแวดล้อมอย่างยั่งยืน
- ๗) ยุทธศาสตร์ในการปรับปรุง เปลี่ยนแปลงโครงสร้างการบริหารงานของรัฐวิสาหกิจให้เกิดประโยชน์กับประชาชน ในการใช้บริการอย่างแท้จริง
- ๘) ยุทธศาสตร์ในเรื่องการปรับปรุงระบบโทรคมนาคม เทคโนโลยีของชาติให้เกิดความมั่นคงและยั่งยืนในอนาคตให้ทัดเทียมอาเซียน และประชาคมโลก
- ๙) ยุทธศาสตร์ในการป้องกันและปราบปรามการทุจริต คอร์รัปชันอย่างยั่งยืน

๑.๒ แผนพัฒนาเศรษฐกิจและสังคมแห่งชาติ ฉบับที่ ๑๒ (พ.ศ.๒๕๖๑ - ๒๕๖๔)
วิสัยทัศน์ “สังคมอยู่ร่วมกันอย่างมีความสุข ด้วยความเสมอภาค
เป็นธรรม และมีภูมิคุ้มกันต่อการเปลี่ยนแปลง”

พันธกิจ

- ๑) สร้างสังคมเป็นธรรมและเป็นสังคมที่มีคุณภาพ ทุกคนมีความมั่นคงในชีวิต ได้รับการคุ้มครองทางสังคมที่มีคุณภาพอย่างทั่วถึงและเท่าเทียม มีโอกาสเข้าถึงทรัพยากรและกระบวนการยุติธรรมอย่างเสมอภาค ทุกภาคส่วนได้รับการเสริมพลังให้สามารถมีส่วนร่วมในกระบวนการพัฒนา ภายใต้ระบบบริหารจัดการภาครัฐที่โปร่งใส เป็นธรรม
- ๒) พัฒนาคุณภาพคนไทยให้มีคุณธรรม เรียนรู้ตลอดชีวิต มีทักษะและการดำรงชีวิตอย่างเหมาะสมในแต่ละช่วงวัย สถาบันทางสังคมและชุมชนท้องถิ่นมีความเข้มแข็ง สามารถปรับตัวรู้เท่าทันกับการเปลี่ยนแปลง
- ๓) พัฒนาฐานการผลิตและบริการให้เข้มแข็งและมีคุณภาพบนฐานความรู้ ความคิดสร้างสรรค์ และภูมิปัญญา สร้างความมั่นคงด้านอาหารและพลังงาน ปรับโครงสร้างการผลิตและการบริโภคให้เป็นมิตรกับสิ่งแวดล้อม พร้อมสร้างความเชื่อมโยงกับประเทศในภูมิภาคเพื่อความมั่นคงทางเศรษฐกิจและสังคม
- ๔) สร้างความมั่นคงของฐานทรัพยากรธรรมชาติและสิ่งแวดล้อม สนับสนุนการมีส่วนร่วมของชุมชน รวมทั้งสร้างภูมิคุ้มกันเพื่อรองรับผลกระทบจากการเปลี่ยนแปลงสภาพภูมิอากาศและภัยพิบัติทางธรรมชาติ

วัตถุประสงค์

- ๑) เพื่อเสริมสร้างสังคมที่เป็นธรรมและเป็นสังคมสันติสุข
- ๒) เพื่อพัฒนาคนไทยทุกกลุ่มวัยอย่างเป็นองค์รวมทั้งทางกาย ใจ สติปัญญา อารมณ์ คุณธรรม จริยธรรม และสถาบันทางสังคมมีบทบาทหลักในการพัฒนาคนให้มีคุณภาพ
- ๓) เพื่อพัฒนาเศรษฐกิจให้เติบโตอย่างมีเสถียรภาพ คุณภาพ และยั่งยืน มีความเชื่อมโยงกับเครือข่ายการผลิตสินค้าและบริการบนฐานปัญญา นวัตกรรม และความคิดสร้างสรรค์ในภูมิภาคอาเซียน มีความมั่นคงทางอาหารและพลังงาน การผลิตและการบริโภคเป็นมิตรต่อสิ่งแวดล้อม นำไปสู่การเป็นสังคมคาร์บอนต่ำ
- ๔) เพื่อบริหารจัดการทรัพยากรธรรมชาติและสิ่งแวดล้อมให้เพียงพอต่อการรักษาสมดุลของระบบนิเวศ และเป็นฐานที่มั่นคงของการพัฒนาประเทศ

เป้าหมายหลัก

- ๑) ความอยู่เย็นเป็นสุขและความสงบสุขของสังคมไทยเพิ่มขึ้น ความเหลื่อมล้ำในสังคมลดลง สัดส่วนผู้อยู่ใต้เส้นความยากจนลดลง และดัชนีภาพลักษณ์การคอร์รัปชันไม่ต่ำกว่า ๕.๐ คะแนน
- ๒) คนไทยมีการเรียนรู้อย่างต่อเนื่อง มีสุขภาวะดีขึ้น มีคุณธรรม จริยธรรม และสถาบัน ทางสังคมมีความเข้มแข็งมากขึ้น
- ๓) เศรษฐกิจเติบโตในอัตราที่เหมาะสมตามศักยภาพของประเทศ ให้ความสำคัญกับการเพิ่มผลิตภาพรวมไม่ต่ำกว่าร้อยละ ๓.๐ ต่อปี เพิ่มขีดความสามารถในการแข่งขันทางเศรษฐกิจของประเทศ เพิ่มมูลค่าผลิตภัณฑ์ของวิสาหกิจขนาดกลางและขนาดย่อมต่อผลิตภัณฑ์มวลรวมในประเทศ ให้มีไม่ต่ำกว่า ร้อยละ ๔๐.๐
- ๔) คุณภาพสิ่งแวดล้อมอยู่ในเกณฑ์มาตรฐาน เพิ่มประสิทธิภาพการลดการปล่อยก๊าซเรือนกระจก รวมทั้งเพิ่มพื้นที่ป่าไม้เพื่อรักษาสมดุลของระบบนิเวศ

๑.๓ แผนพัฒนาภาค/แผนพัฒนากลุ่มจังหวัด/แผนพัฒนาจังหวัด

ประเด็นยุทธศาสตร์

การพัฒนาประเทศให้คนในสังคมอยู่ร่วมกันอย่างสงบสุข เศรษฐกิจเจริญเติบโตอย่างมีคุณภาพและยั่งยืน ภายใต้กระแสการเปลี่ยนแปลงทั้งภายในและภายนอกประเทศที่ปรับเปลี่ยนเร็ว คาดการณ์ได้ยาก และซับซ้อนมากยิ่งขึ้น การพัฒนาในระยะแผนพัฒนาฯ ฉบับที่ ๑๑ ได้กำหนดทิศทางและยุทธศาสตร์การพัฒนา ที่เหมาะสม โดยเร่งสร้างภูมิคุ้มกันเพื่อป้องกันปัจจัยเสี่ยง และเสริมรากฐานของประเทศด้านต่างๆ ให้เข้มแข็งควบคู่ไปกับการพัฒนาคนและสังคมไทยให้มีคุณภาพ มีโอกาสเข้าถึงทรัพยากรและได้รับประโยชน์จากการพัฒนาเศรษฐกิจและสังคมอย่างเป็นธรรม รวมทั้งสร้างโอกาสทางเศรษฐกิจด้วยฐานความรู้ และความคิดสร้างสรรค์ บนพื้นฐานการผลิตและการบริโภคที่เป็นมิตรต่อสิ่งแวดล้อม นำไปสู่การพัฒนาประเทศที่มั่นคงและยั่งยืน ยุทธศาสตร์การพัฒนาที่สำคัญในระยะแผนพัฒนาฯ ฉบับที่ ๑๑ มีดังนี้

๑. ยุทธศาสตร์การสร้างความเป็นธรรมในสังคม
๒. ยุทธศาสตร์การพัฒนาคนสู่สังคมแห่งการเรียนรู้ตลอดชีวิตอย่างยั่งยืน
๓. ยุทธศาสตร์ความเข้มแข็งภาคเกษตร ความมั่นคงของอาหารและพลังงาน
๔. ยุทธศาสตร์การปรับโครงสร้างเศรษฐกิจสู่การเติบโตอย่างมีคุณภาพและยั่งยืน
๕. ยุทธศาสตร์การสร้างเชื่อมโยงกับประเทศในภูมิภาคเพื่อความมั่นคงทางเศรษฐกิจและสังคม
๖. ยุทธศาสตร์การจัดการทรัพยากรธรรมชาติและสิ่งแวดล้อมอย่างยั่งยืน ให้มีความสำคัญกับ

๑.๔ ยุทธศาสตร์การพัฒนาขององค์กรปกครองส่วนท้องถิ่นในเขตจังหวัด

จังหวัดกาญจนบุรีเป็นจังหวัดที่มีศักยภาพในการผลิตสินค้าเกษตรและเกษตรอุตสาหกรรมและมีสภาพพื้นที่เป็นป่า และเป็นจังหวัดที่มีสภาพการท่องเที่ยวที่มีความหลากหลายจังหวัดกาญจนบุรีจึงได้กำหนดวิสัยทัศน์ว่า

“เมืองท่องเที่ยวเชิงอนุรักษ์

ฐานการผลิตเกษตรกรรมนำสู่ประชาคมโลก”

ประเด็นยุทธศาสตร์ที่ ๑ การพัฒนาเกษตรอุตสาหกรรม การท่องเที่ยว การค้าชายแดนเพื่อเพิ่มมูลค่าและยกระดับความสัมพันธ์กับประเทศเพื่อนบ้านคู่ค้าสำคัญ

ประเด็นยุทธศาสตร์ที่ ๒ การพัฒนาการบริหารจัดการเพื่อสร้างมูลค่าเพิ่มของจังหวัด

ประเด็นยุทธศาสตร์ที่ ๓ การพัฒนาการศึกษา เพื่อผลิตบุคลากรให้สอดคล้องกับความต้องการของตลาดแรงงานในพื้นที่

ประเด็นยุทธศาสตร์ที่ ๔ การพัฒนาประสิทธิภาพในการบริหารจัดการโครงสร้างพื้นฐาน การสาธารณสุข การบริการประชาชนและความมั่นคงชายแดน

ประเด็นยุทธศาสตร์ที่ ๕ การจัดการทรัพยากรธรรมชาติและสิ่งแวดล้อม เพื่อเป็นฐานการพัฒนาอย่างยั่งยืน

๑.๕ ยุทธศาสตร์การพัฒนาอำเภอ

ในการจัดทำแผนยุทธศาสตร์การพัฒนาอำเภอ นอกจากกำหนดประเด็นพัฒนาตามนโยบายของรัฐบาลและแผนพัฒนาเศรษฐกิจและสังคมแห่งชาติแล้ว อำเภอยังกำหนดการพัฒนาตามนโยบายริเริ่มของอำเภอเอง จึงได้กำหนดวิสัยทัศน์ว่า

“เมืองอัญมณี ท่องเที่ยวดีเชิงนิเวศน์

ฐานการผลิตการเกษตรกรรมอุตสาหกรรม นำสู่คุณภาพชีวิตที่ดี”

ประเด็นยุทธศาสตร์ที่ ๑ ส่งเสริมและพัฒนาระบบค้าอัญมณีและการท่องเที่ยวเชิงนิเวศน์

ประเด็นยุทธศาสตร์ที่ ๒ ส่งเสริมและพัฒนาประสิทธิภาพระบบการผลิตสินค้าเกษตรและเกษตรอุตสาหกรรมปลอดภัย

ประเด็นยุทธศาสตร์ที่ ๓ การยกระดับคุณภาพชีวิตและเพิ่มประสิทธิภาพการบริการประชาชน

๒. ยุทธศาสตร์ขององค์กรปกครองส่วนท้องถิ่น

๒.๑ วิสัยทัศน์

“ เน้นการพัฒนา ให้ชาวประชาอยู่ดี หน้าที่พึงแหล่งธรรมะ
เอาชนะภัยคุกคาม ให้ความรู้การศึกษา พัฒนาผู้ด้อยโอกาส
อนุรักษ์ธรรมชาติและสิ่งแวดล้อม เติริมความพร้อมด้านการเมือง ”

๒.๒. ยุทธศาสตร์

- ยุทธศาสตร์ที่ ๑ การพัฒนาสาธารณูปโภคขั้นพื้นฐาน
- ยุทธศาสตร์ที่ ๒ การพัฒนาแหล่งน้ำ
- ยุทธศาสตร์ที่ ๓ การพัฒนาเศรษฐกิจ
- ยุทธศาสตร์ที่ ๔ การพัฒนาสังคม
- ยุทธศาสตร์ที่ ๕ การพัฒนาสาธารณสุข
- ยุทธศาสตร์ที่ ๖ การพัฒนาการเมืองและการบริหาร
- ยุทธศาสตร์ที่ ๗ การพัฒนาการศึกษา ศาสนาและวัฒนธรรม
- ยุทธศาสตร์ที่ ๘ การพัฒนาการท่องเที่ยวและกีฬา ทรัพยากรธรรมชาติและสิ่งแวดล้อม

๒.๓ เป้าประสงค์

- ๒.๑ พัฒนาคมนาคม
- ๒.๒ พัฒนาแหล่งน้ำเพื่ออุปโภค บริโภค และการเกษตร
- ๒.๓ ส่งเสริมและพัฒนาการประกอบอาชีพ
- ๒.๔ ส่งเสริมและพัฒนาชุมชนและสังคม
- ๒.๕ ส่งเสริมและพัฒนาสาธารณสุข
- ๒.๖ ส่งเสริมและพัฒนาการเมือง การบริหาร การปกครอง
- ๒.๗ ส่งเสริมและพัฒนาการศึกษา ศาสนาและวัฒนธรรม
- ๒.๘ ส่งเสริมและพัฒนาการท่องเที่ยว
- ๒.๙ ส่งเสริมและพัฒนาชุมชนให้มีความสวยงาม ความสุข และเป็นเมืองน่าอยู่

๒.๔ ตัวชี้วัด

- ๓.๑ การคมนาคมมีความสะดวกและรวดเร็ว
- ๓.๒ มีแหล่งน้ำเพื่อการบริโภคที่สะอาด ปลอดภัย และสามารถใช้ได้ตลอดปี
- ๓.๓ มีแหล่งน้ำเพื่อการเกษตรอย่างพอเพียง
- ๓.๔ ประชาชนมีอาชีพ และมีรายได้เพียงพอ
- ๓.๕ ยาเสพติดในชุมชนลดน้อยลง
- ๓.๖ ประชาชนในชุมชนมีสุขภาพอนามัยที่ดี
- ๓.๗ ประชาชนในตำบลได้รับการศึกษา
- ๓.๘ ประชาชนมีช่องทางที่จะได้รับข้อมูลข่าวสารที่ทันสมัยเพิ่มขึ้น
- ๓.๙ ศิลปวัฒนธรรม ขนบธรรมเนียม ประเพณีได้รับการสืบทอดให้คงอยู่ตลอดไป
- ๓.๑๐ ชุมชนมีความสะอาด สวยงาม เป็นเมืองน่าอยู่

๒.๕ ค่าเป้าหมาย

ยุทธศาสตร์ที่ ๑ การพัฒนาสาธารณูปโภคขั้นพื้นฐาน

แนวทางการพัฒนาที่ ๑ ก่อสร้าง ปรับปรุง บำรุงรักษาถนน สะพาน ท่อระบายน้ำ

แนวทางการพัฒนาที่ ๒ ติดตั้ง ซ่อมแซมระบบไฟฟ้าและระบบสื่อสารโทรคมนาคม

ยุทธศาสตร์ที่ ๒ การพัฒนาแหล่งน้ำ

แนวทางการพัฒนาที่ ๑ ก่อสร้างปรับปรุงแหล่งน้ำ เพื่อการอุปโภคบริโภค

แนวทางการพัฒนาที่ ๒ ก่อสร้างปรับปรุงแหล่งน้ำ เพื่อการเกษตร

ยุทธศาสตร์ที่ ๓ การพัฒนาเศรษฐกิจ

แนวทางการพัฒนาที่ ๑ พัฒนาและส่งเสริมอาชีพให้แก่ประชาชน

ยุทธศาสตร์ที่ ๔ การพัฒนาสังคม

แนวทางการพัฒนาที่ ๑ ส่งเสริมและพัฒนาคุณภาพชีวิตเด็ก เยาวชน และประชาชน

แนวทางการพัฒนาที่ ๒ การพัฒนาชุมชนให้เข้มแข็ง

แนวทางการพัฒนาที่ ๓ ป้องกันและบรรเทาสาธารณภัย

ยุทธศาสตร์ที่ ๕ การพัฒนาสาธารณสุข

แนวทางการพัฒนาที่ ๑ สนับสนุน ป้องกัน ควบคุมโรคติดต่อและไม่ติดต่อ

ยุทธศาสตร์ที่ ๖ การพัฒนาการเมืองและการบริหาร

แนวทางการพัฒนาที่ ๑ พัฒนาศักยภาพบุคลากรในท้องถิ่น

แนวทางการพัฒนาที่ ๒ เผยแพร่และสนับสนุนให้ความรู้เกี่ยวกับการปกครอง

แนวทางการพัฒนาที่ ๓ เทคโนโลยีที่ทันสมัยมาใช้ในการปฏิบัติหน้าที่และให้บริการประชาชน

ยุทธศาสตร์ที่ ๗ การพัฒนาการศึกษา ศาสนาและวัฒนธรรม

แนวทางการพัฒนาที่ ๑ ส่งเสริมและเพิ่มโอกาสทางการศึกษา

แนวทางการพัฒนาที่ ๒ สนับสนุนการเรียนการสอนและความต้องการด้านการศึกษา

แนวทางการพัฒนาที่ ๓ ส่งเสริมสืบสานอนุรักษ์ศาสนาและประเพณีวัฒนธรรมไทย

ยุทธศาสตร์ที่ ๘ การพัฒนาการท่องเที่ยวและกีฬา ทรัพยากรธรรมชาติและสิ่งแวดล้อม

แนวทางการพัฒนาที่ ๑ ส่งเสริมการท่องเที่ยวและการกีฬา

แนวทางการพัฒนาที่ ๒ การอนุรักษ์ทรัพยากรธรรมชาติและสิ่งแวดล้อม

๒.๖ กลยุทธ์

๑.) ด้านการบริหาร

บริหารงานในหน้าที่ความรับผิดชอบด้วยความเที่ยงธรรม ซื่อสัตย์สุจริตโดยยึดหลักธรรมาภิบาล ปฏิรูประบบโครงสร้างของหน่วยงานรวมทั้งด้านการบริการประชาชนให้มีประสิทธิภาพ และเหมาะสมกับสถานการณ์ ปัจจุบัน ส่งเสริมและพัฒนาคุณภาพของสมาชิกสภาองค์การบริหารส่วนตำบล ข้าราชการและพนักงานทุกคน ให้มีทักษะ ทักษะที่ดีในการปฏิบัติหน้าที่ และให้ประชาชนมีส่วนร่วมแสดงความคิดเห็นตามอำนาจหน้าที่ขององค์การบริหารส่วนตำบล

๒.) ด้านโครงสร้างพื้นฐาน

จัดให้มีถนนไฟฟ้า ประปา บ่อน้ำ ท่อระบายน้ำ ระบบการติดต่อสื่อสารให้สะดวกทุกด้าน

๓.) ด้านการศึกษา ศาสนา และ วัฒนธรรม

- ๓.๑ จัดให้มีนมและอาหารกลางวันแก่นักเรียนอย่างทั่วถึง
- ๓.๒ ส่งเสริมคุณภาพการศึกษาให้กว้างไกล
- ๓.๓ ส่งเสริมและจัดกิจกรรมในวันสำคัญต่าง ๆ
- ๓.๔ บำรุงรักษาศิลปะ จารีตประเพณี ภูมิปัญญาท้องถิ่น และวัฒนธรรมอันดีของ ท้องถิ่น

๔.) ด้านส่งเสริมการพัฒนาสตรี เยาวชน ผู้สูงอายุ และผู้พิการ

- ๔.๑ ส่งเสริมอาชีพให้กับกลุ่มแม่บ้าน
- ๔.๒ จัดการศึกษาให้แก่เด็กก่อนวัยเรียนอย่างมีคุณภาพ
- ๔.๓ จัดให้มีการแข่งขันกีฬาต้านยาเสพติด และการออกกำลังกายโดยการเต้นแอโรบิค ให้กับเยาวชน
- ๔.๔ จัดงบประมาณให้กับผู้สูงอายุและผู้พิการ ที่มีรายได้น้อย

๕.) ด้านเศรษฐกิจ

- ๕.๑ แก้ไขปัญหาความยากจนเพื่อให้ประชาชนมีความเป็นอยู่ที่ดีขึ้น
- ๕.๒ พัฒนาระบบการเกษตรให้ทันสมัย โดยเน้นการลดต้นทุน
- ๕.๓ ส่งเสริมการจัดตั้งกลุ่มเกษตรกรและสหกรณ์ในชุมชน
- ๕.๔ ส่งเสริมการท่องเที่ยว

๖.) ด้านสังคม

- ๖.๑ ให้ความร่วมมือและประสานงานระหว่างประชาชนและองค์กรต่าง ๆ
- ๖.๒ ความปลอดภัย ดำเนินการประสานงานกับทางเจ้าหน้าที่ตำรวจและกำนันผู้ใหญ่บ้าน เพื่อรักษาความสงบเรียบร้อยภายในตำบล
- ๖.๓ ยาเสพติด ป้องกันยาเสพติดทุกชนิดไม่ให้เข้ามาในตำบล
- ๖.๔ ป้องกันและบรรเทาสาธารณภัย โดยตั้งงบประมาณไว้ใช้ในกรณีฉุกเฉินในเรื่องอุทกภัย วาตภัย และอัคคีภัย

๗.) ด้านสิ่งแวดล้อม

- ๗.๑ ให้มีการจัดเก็บขยะมูลฝอยอย่างทั่วถึง
- ๗.๒ จัดให้มีและบำรุงสถานที่ประชุม การกีฬา การพักผ่อนหย่อนใจและสวนสาธารณะ
- ๗.๓ จัดให้มีและบำรุงรักษาทางน้ำ และทางบก โดยมีแหล่งน้ำ อุบโภาคและบริโภาค รวมทั้งพัฒนาแหล่งน้ำในการทำการเกษตรซึ่งเป็นอาชีพหลักของคนในตำบล
- ๗.๔ รักษาความสะอาดของถนน ทางน้ำ ทางเดิน และที่สาธารณะรวมทั้งกำจัดขยะมูลฝอยและสิ่งปฏิกูล
- ๗.๕ คุ้มครอง ดูแล และบำรุงรักษาทรัพยากรธรรมชาติและสิ่งแวดล้อมโดยส่งเสริมให้ประชาชนมีส่วนร่วมในการอนุรักษ์ รู้จักคุณค่าของป่าไม้
- ๗.๖ ส่งเสริมการปลูกป่าในรูปของป่าชุมชนและรณรงค์ให้ช่วยดูแลรักษาป่าไม้ในชุมชนของตน

๘.) ด้านสาธารณสุข

ป้องกันโรคและระงับโรคติดต่อ ซึ่งประกอบด้วยโรคไข้เลือดออกและโรคเอดส์และร่วมมือกับสาธารณสุขในการติดตามเฝ้าระวังโรคภัยอื่น ๆ ที่อาจเกิดขึ้น

๙.) ด้านการเมืองการปกครอง

๙.๑ เร่งรัดการจัดเก็บรายได้ให้มีประสิทธิภาพมากขึ้น

๙.๒ ส่งเสริมให้มีการประชาคมในการทำงานประมาณและบริหารงานโดยใช้หลักธรรมาภิบาล

๙.๓ บริการประชาชนด้วยความรวดเร็วและมีอัธยาศัยที่ดี

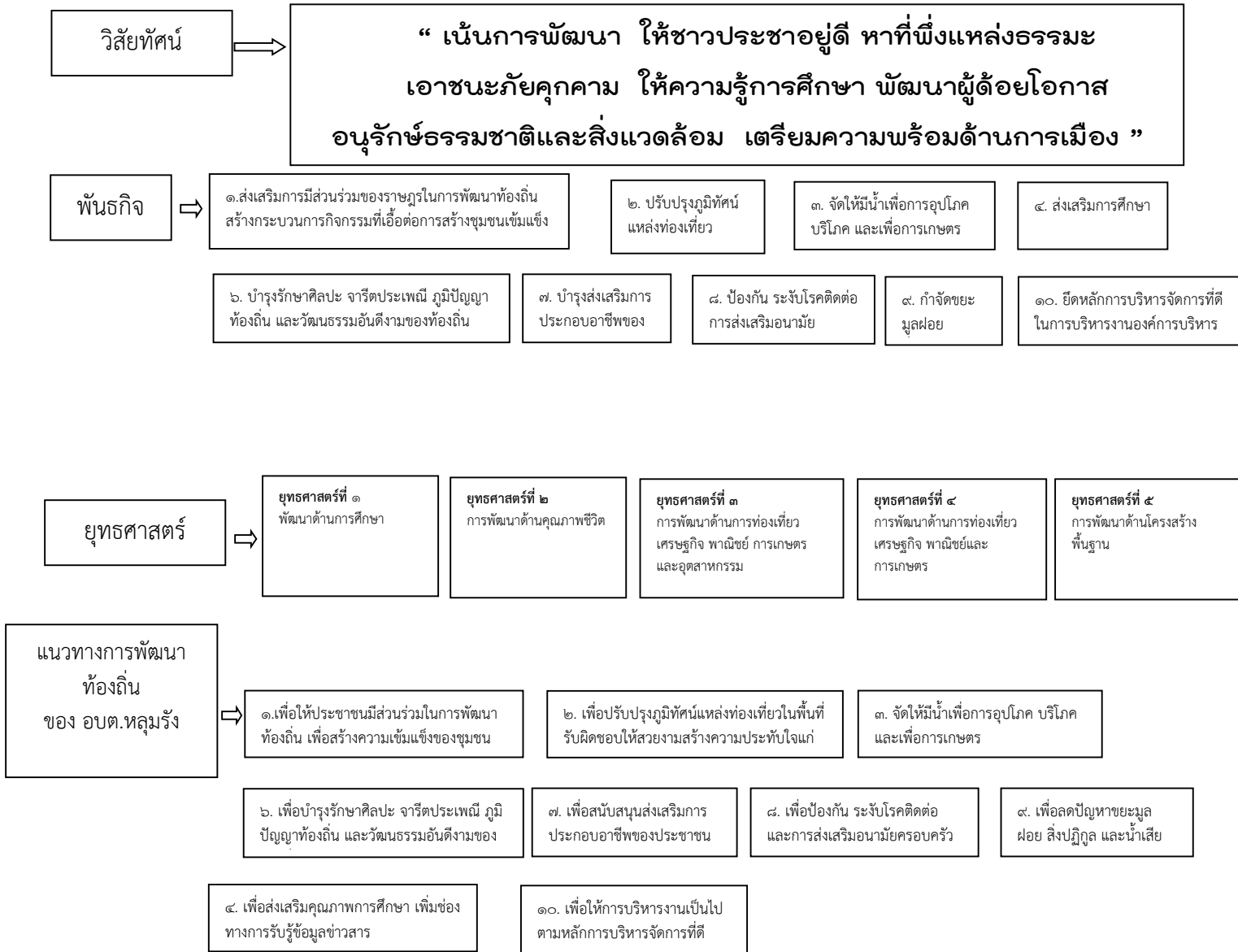
๑๐.) ด้านทั่วไป

ปฏิบัติหน้าที่อื่นตามที่ทางราชการมอบหมายโดยจัดสรรงบประมาณหรือบุคลากรให้ตามความจำเป็นและสมควร

การจัดทำแผนพัฒนาท้องถิ่นจะต้องสอดคล้องกับแผนพัฒนาการเศรษฐกิจและสังคมแห่งชาติ นโยบายของรัฐบาล แผนกระทรวง แผนพัฒนาระดับชาติ แผนพัฒนายุทธศาสตร์การพัฒนาจังหวัด แผนพัฒนาและยุทธศาสตร์การพัฒนาอำเภอ องค์การบริหารส่วนตำบลหลุมรั้ง มีความประสงค์ให้แผนพัฒนาท้องถิ่น เป็นแนวทางในการจัดหางบประมาณและนำโครงการพัฒนาไปเป็นกรอบในการจัดหางบประมาณรายจ่ายประจำปี งบประมาณรายจ่ายเพิ่มเติม และงบประมาณจากเงินสะสม โดยจะเกิดประโยชน์สูงสุดได้ หากดำเนินงานเป็นไปตามแนวทางที่กำหนด ตามวัตถุประสงค์ เป้าหมาย กิจกรรมแผนงาน/โครงการที่วางไว้อย่างแท้จริงเพื่อให้ประชาชน ท้องถิ่น สังคม เศรษฐกิจ การเมืองได้รับการพัฒนาอย่างสูงสุด บนพื้นฐานของการประหยัดแต่มีประสิทธิภาพและมีประสิทธิผล เพื่อประโยชน์แก่ประชาชนในท้องถิ่นอย่างแท้จริง

๘๘๘๘๘๘๘๘๘๘

๒.๗ จุดยืนทางยุทธศาสตร์



๓. การวิเคราะห์เพื่อพัฒนาท้องถิ่น

๓.๑ การวิเคราะห์กรอบการจัดทำยุทธศาสตร์ขององค์กรปกครองส่วนท้องถิ่น (ใช้การวิเคราะห์ SWOT Analysis)

การวิเคราะห์ศักยภาพเพื่อประเมินสถานการณ์การพัฒนาท้องถิ่นในปัจจุบัน เป็นการประเมินโดยวิเคราะห์ถึงโอกาส และภาวะคุกคามหรือข้อจำกัด อันเป็นสถานะแวดล้อมภายนอกที่มีผลต่อการพัฒนาต่างๆ ของท้องถิ่น รวมทั้งการวิเคราะห์จุดแข็ง จุดอ่อนของท้องถิ่น อันเป็นสถานะแวดล้อมภายในของท้องถิ่น ซึ่งทั้งหมดเป็นการประเมินสถานการณ์ของท้องถิ่นในปัจจุบันโดยเป็นการตอบคำถามว่า “ปัจจุบันท้องถิ่นมีสถานการณ์การพัฒนาอยู่จุดไหน” สำหรับใช้เป็นประโยชน์ในการกำหนดการดำเนินงานในอนาคตต่อไป ทั้งนี้โดยใช้เทคนิค SWOT analysis การพิจารณาถึงปัจจัยภายใน ได้แก่จุดแข็ง (Strength – S) จุดอ่อน (Weak – W) และปัจจัยภายนอกได้แก่โอกาส (Opportunity – O) และอุปสรรค (Threat – T) เป็นเครื่องมือ

ผลการวิเคราะห์ศักยภาพ

จุดแข็ง (Strengths)

๑. ทำเลที่ตั้งเป็นทางผ่านของทางหลวงแผ่นดิน
๒. มีพื้นที่เพียงพอสำหรับรองรับการขยายตัว
๓. มีพื้นที่เหมาะสำหรับการเกษตร
๔. มีพืชที่เหมาะสมสำหรับการเกษตรอุตสาหกรรม (อ้อย , มันสำปะหลัง)
๕. มีแหล่งท่องเที่ยวที่สำคัญในชุมชน
๖. มีโรงงานอุตสาหกรรมเสริมสร้างรายได้และรองรับการว่างงาน

จุดอ่อน (Weaknesses)

๑. ปัญหาด้านเอกสารสิทธิในที่ดินทำกินและที่อยู่อาศัย
๒. พนักงานและเจ้าหน้าที่มีน้อยไม่พอกับปริมาณงานและภาระหน้าที่ที่รับผิดชอบ
๓. สภาพพื้นที่เป็นที่ราบลุ่ม น้ำท่วมถึง ในฤดูฝน และขาดแคลนน้ำในหน้าแล้ง
๔. บุคลากรบางส่วนยังขาดความรู้ ความเข้าใจ ในกฎระเบียบและข้อปฏิบัติต่างๆ
๕. เครื่องมือและอุปกรณ์ ไม่พอกับเจ้าหน้าที่ ทำให้การปฏิบัติงานล่าช้า
๖. ปัญหาสังคม เช่น ยาเสพติด ตลอดจนประชากร แอบแฝง
๗. ราคาพืชเกษตรผันผวนไม่คงที่
๘. โรงงานอุตสาหกรรมขาดการจัดการระบบมาตรฐานคุณภาพด้านสิ่งแวดล้อม
๙. ประชาชนขาดการมีส่วนร่วมของชุมชน
๑๐. ขาดระบบชลประทาน

โอกาส (Opportunities)

๑. มีพื้นที่ทำการเกษตรจำนวนมาก อุตสาหกรรม
๒. มีโรงงานอุตสาหกรรมรองรับผลิตผลการเกษตร
๓. การกระจายอำนาจส่วนกลางสู่ท้องถิ่น
๔. กฎหมายให้อำนาจการบริหารจัดการชัดเจน
๕. เส้นทางเชื่อมโยงระหว่างชายแดนสู่ท่าเรือน้ำลึกที่เมืองทวาย ซึ่งอยู่ไม่ไกลจากชายแดน
๖. มีศักยภาพในการเป็นศูนย์กลางทางเศรษฐกิจภาคตะวันตก โครงการท่าเรือน้ำลึกทวาย

อุปสรรค / ข้อจำกัด (Threats)

๑. องค์กรภาคเอกชนไม่เข้มแข็ง
๒. ขาดความต่อเนื่องในการดำเนินการตามแผน
๓. ขาดความร่วมมือจากประชาชน
๔. ขาดงบประมาณในการพัฒนา
๕. ระเบียบ ข้อกฎหมายของท้องถิ่นที่ไม่ชัดเจน

๓.๒ การประเมินสถานการณ์สภาพแวดล้อมภายนอกที่เกี่ยวข้อง

๑. ศักยภาพของจังหวัดกาญจนบุรี ที่มีผลต่อแนวทางการพัฒนาองค์การบริหารส่วนตำบลหลุมรั้ง จุดแข็งของจังหวัดกาญจนบุรี

๑. มีทรัพยากรการท่องเที่ยว(แหล่งกิจกรรมและบริการ) ที่หลากหลายทั้งทางธรรมชาติ (มีพื้นที่ป่า ๗๐ %ของพื้นที่) และเป็นฐานรองรับกิจกรรมการท่องเที่ยวความสนใจพิเศษที่หลากหลาย และแหล่งท่องเที่ยวทางประวัติศาสตร์ทั้งยุคก่อนประวัติศาสตร์ ยุคทวารวดี อยุธยา รัตนโกสินตอนต้น และสงครามโลก ครั้งที่ ๒ และแหล่งท่องเที่ยวทางวัฒนธรรม ชนกลุ่มน้อย และเป็นแหล่งท่องเที่ยวทางศาสนา

๒. มีทรัพยากรธรรมชาติที่เป็นเขตอนุรักษ์ และเขตอนุรักษ์พันธุ์สัตว์ป่า ที่เหมาะสมสำหรับการท่องเที่ยว

๓. มีทรัพยากรแหล่งน้ำธรรมชาติที่อุดมสมบูรณ์พร้อมระบบชลประทาน สามารถทำการเกษตรได้ตลอดทั้งปี

๔. มีทรัพยากรทางการท่องเที่ยวที่มีศักยภาพต่อการส่งเสริมและพัฒนาเพื่อรองรับการเปิดเสรีประชาคมเศรษฐกิจอาเซียน (เช่น เชื่อมโยงกับประเทศพม่า)

๕. อยู่ใกล้ กทม. แหล่งมีเส้นทางคมนาคมที่หลากหลายและสะดวก สามารถเดินทางท่องเที่ยวได้ตลอดทั้งปี

๖. เป็นแหล่งผลิตสินค้าเกษตรที่สามารถแปรรูปไปเป็นอาหาร (อ้อย มันสำปะหลัง ข้าวโพดหวาน และข้าวโพดอ่อน ด้านสัตว์ ได้แก่ โคและสัตว์ปีก) และแปรรูปไปเป็นพลังงานทดแทน (อ้อย น้ำตาล มันสำปะหลัง ปาล์ม) อีกทั้งมีโรงงานแปรรูปสินค้าเกษตรจำนวนมาก (โรงงานน้ำตาล ๗ โรง โรงงานแปรรูปผักผลไม้ ๓๓ โรง เพื่อรองรับผลิตผลเหล่านี้)

๗. มีกลุ่มวิสาหกิจชุมชนและสถาบันเกษตรกร (สหกรณ์การเกษตร กลุ่มเกษตรกร กลุ่มแม่บ้าน กลุ่มยุวชนสภาเกษตรกร) จำนวนมากที่สามารถผลิตสินค้า OTOP ที่มีคุณภาพ หลากหลาย ได้แก่ เครื่องใช้ เครื่องประดับ อาหารและเครื่องดื่มน้ำที่สามารถจำหน่ายเป็นของที่ระลึกและเชื่อมโยงเป็นแหล่งท่องเที่ยว

๘. กาญจนบุรีมีพื้นที่อากาศหนาว ซึ่งมีศักยภาพในการปลูกพืชเมืองหนาว ที่มีมูลค่าเพิ่มทางเศรษฐกิจสูง

๙. สามารถมีการจ้างแรงงานต่างด้าวแบบเข้าไปเย็นกลับ ทำให้มีต้นทุนการผลิตต่ำ

๑๐. มีพลังงานไฟฟ้าสำรองที่มั่นคง เพียงพอต่อการรองรับกิจกรรมทางด้านธุรกิจต่างๆ ได้อย่างต่อเนื่อง อีกทั้งมีศักยภาพด้านพลังงานทดแทนสูง เช่น พลังงานชีวมวล ชีวภาพ แสงอาทิตย์ น้ำ และลม

๑๑. มีสนามบินที่พร้อมจะพัฒนาเป็นสนามบินเพื่อการพาณิชย์ และส่งเสริมการท่องเที่ยว

๑๒. มีจุดผ่านแดนชั่วคราว ๒ จุด (ด่านเจดีย์สามองค์กับบ้านพุน้ำร้อน) ที่มีศักยภาพในการพัฒนาเป็นด่านถาวรและด่านสากล เพื่อรองรับการค้า การลงทุน และการท่องเที่ยวผ่านแดนที่เพิ่มขึ้นได้ในอนาคต

๑๓. มีหน่วยทหารขนาดใหญ่ระดับกองพลและกองกำลังการตำรวจตระเวนชายแดนที่ ๑๓ (รวมกันมากกว่า ๑๐,๐๐๐ นาย) ที่พร้อมทั้งกำลังพล อุปกรณ์ เครื่องมือ ที่จะช่วยสนับสนุนการพัฒนาจังหวัดในเรื่อง ความมั่นคงตามแนวชายแดนการช่วยเหลือในสถานการณ์ภัยพิบัติ การช่วยเหลือผู้ประสบภัยพิบัติและการพัฒนาอาชีพและบริการพื้นฐานทางเศรษฐกิจของจังหวัด

๑๔. มีหน่วยงานการศึกษาทุกระดับ (การศึกษาขั้นพื้นฐาน, ระดับอาชีวศึกษา, ระดับอุดมศึกษา และ กศน.) ที่มีศักยภาพพร้อมเพื่อส่งเสริมการพัฒนาจังหวัด

จุดอ่อนของจังหวัดกาญจนบุรี

๑. ระบบชลประทานที่มีอยู่ยังไม่ครอบคลุมในพื้นที่ของจังหวัด
๒. มีพื้นที่ติดชายแดนทางด้านตะวันตกกับประเทศสาธารณรัฐแห่งสหภาพเมียนมาร์ ยาว ๓๗๑ กม. (ช่องทางเข้า – ออก จำนวน ๔๓ ช่องทาง) ซึ่งง่ายต่อการข้ามผ่านแดน และเป็นพื้นที่ล่อแหลมต่อการลักลอบกระทำผิดกฎหมาย และยากต่อการควบคุมดูแล รวมถึงมีผลกระทบต่อความมั่นคงในพื้นที่อำเภอตามแนวชายแดน นอกจากนี้จำนวนงบประมาณและเครื่องมือพิเศษยังไม่เพียงพอต่อการกำกับดูแลพื้นที่อย่างทั่วถึง
๓. ระบบการขนส่งสาธารณะที่นำนักท่องเที่ยวเข้าสู่แหล่งท่องเที่ยวยังไม่อำนวยความสะดวกแก่นักท่องเที่ยวเท่าที่ควร และยังไม่ได้มาตรฐานสากล
๔. ชุมชน ผู้ประกอบการ องค์กรภาครัฐ และสภาอุตสาหกรรม การท่องเที่ยว ยังขาดการมีส่วนร่วมและความเข้มแข็งในการขับเคลื่อนและบูรณาการการท่องเที่ยวของจังหวัด
๕. ข้อจำกัดของการตรวจรับรองสินค้าเกษตรปลอดภัยและข้อจำกัดในเรื่องความตื่นตัวของตลาดอาหารปลอดภัยเป็นอุปสรรคต่อการส่งเสริมการผลิตอาหารปลอดภัย ส่งผลให้ราคาของอาหารปลอดภัยเป็นแรงจูงใจให้เกษตรกรเข้ามาผลิตอาหารปลอดภัย
๖. ในพื้นที่บางส่วน (อ.ห้วยกระเจา อ.เลาขวัญ อ.บ่อพลอย อ.หนองปรือ อ.พนมทวนบางส่วน และ อ.ไทรโยคบางส่วน) ยังประสบปัญหาภัยแล้ง / อุทกภัย
๗. การมีอาชญากรรม และเยาวชนติดยาเสพติดเพิ่มขึ้นมาก ก่อให้เกิดความไม่ปลอดภัยในชีวิตและทรัพย์สิน
๘. การเข้า – ออก และการเปิด – ปิดด่านตามช่องทางชายแดนยังไม่มีกรมกำหนดนโยบายที่ชัดเจน ทำให้ส่งผลกระทบต่อการค้าชายแดน

๙. พื้นที่ส่วนใหญ่เป็นที่สาธารณะ พื้นที่หวงห้ามของรัฐ และ ที่ราชพัสดุ เนื้อที่จังหวัด ๑๒.๑๗ ล้านไร่ ที่สาธารณะ ๗.๔๔ ล้านไร่ (ร้อยละ ๖๑.๑ ของพื้นที่ทั้งหมด) ทำให้เป็นอุปสรรคต่อการใช้ประโยชน์ที่ดินเพื่อกิจกรรมทางเศรษฐกิจอย่างยั่งยืน และกิจกรรมเพื่อประโยชน์สาธารณะอื่น รวมทั้งทำให้ผู้อยู่อาศัยในพื้นที่ดังกล่าวขาดความมั่นคงในชีวิต

๑๐. ในจังหวัดยังมีปัญหาด้านความปลอดภัยของนักท่องเที่ยว ในระดับหนึ่งและ บุคลากรด้านการท่องเที่ยวยังมีปัญหาด้านการสื่อสารกับนักท่องเที่ยว

๑๑. จังหวัดยังมีปัญหาเรื่องแนวเขตแดนและชนกลุ่มน้อยของประเทศเพื่อนบ้าน ส่งผลกระทบต่อความมั่นคงของชีวิต ทรัพย์สิน และการค้าตามแนวชายแดน

โอกาสของจังหวัดกาญจนบุรี

๑. นโยบายของรัฐส่งเสริมการท่องเที่ยวภายในประเทศ
๒. กระแสการท่องเที่ยวชุมชน/เชิงวัฒนธรรม/เชิงสุขภาพ และกิจกรรมการท่องเที่ยวความสนใจพิเศษ (การท่องเที่ยวเชิงผจญภัย การท่องเที่ยวเชิงสุขภาพ) มีแนวโน้มเพิ่มสูงขึ้น
๓. แนวโน้มการบริโภคสินค้าเกษตรปลอดภัยเพิ่มขึ้น
๔. ความต้องการพลังงานทดแทนและพลังงานสะอาดมีแนวโน้มสูงขึ้น
๕. กำลังมีการก่อสร้างเส้นทางเชื่อมโยงระหว่างชายแดนสู่ท่าเรือน้ำลึกที่เมืองทวาย ซึ่งอยู่ไม่ไกลจากชายแดนของจังหวัดกาญจนบุรีทำให้จังหวัดมีศักยภาพในการเป็นศูนย์กลางทางเศรษฐกิจภาคตะวันตก และเป็นประตูสู่อันดามันได้

๖. โครงการท่าเรือน้ำลึกทวายเปิดประเทศไทยสู่เส้นทางเดินเรือใหม่ของโลก (New Global Maritime Route) เป็นโอกาสให้กาญจนบุรีพัฒนาพื้นที่เศรษฐกิจชายแดน และขยายตลาดการค้าสู่สาธารณรัฐแห่งสหภาพเมียนมาร์

๗.ได้รับอนุมัติให้มีการก่อสร้างมอเตอร์เวย์ ทางหลวงหมายเลข ๘๑ (บางใหญ่) นนทบุรี – (หนองขา) กาญจนบุรี (อนุมัติให้ดำเนินการเมื่อ ๒๐ พ.ค.๕๕) ระยะที่ ๑ และแผนการศึกษามอเตอร์เวย์ ระยะที่ ๒ (บ.หนองขา – บ้านพุ น้ำร้อน) ซึ่งจะช่วยอำนวยความสะดวกในการคมนาคมของนักท่องเที่ยวและระบบโลจิสติกส์ของการขนส่งสินค้าของจังหวัด กาญจนบุรี

อุปสรรคและภัยคุกคามของจังหวัดกาญจนบุรี

- ๑.มีการบุกรุกของกลุ่มนายทุนเข้าไปในพื้นที่ต้นน้ำเพื่อปลูกพืชเศรษฐกิจ (ปาล์ม ยางพารา) ส่งผลกระทบต่อ การลำลายทรัพยากรธรรมชาติ ที่เป็นต้นน้ำและแหล่งท่องเที่ยวเชิงอนุรักษ์
- ๒.ในบางพื้นที่ที่มีโรงงานอุตสาหกรรมและลานมันสำปะหลังมีมลพิษที่ส่งผลกระทบต่อชุมชนและยังมีการลอบนำขยะพิษนอกพื้นที่มาทิ้งในจังหวัด
- ๓.ในจังหวัดกาญจนบุรี ยังมีการทิ้งขยะตามบริเวณหุบเขาและพื้นที่สาธารณะ อีกทั้งยังขาดการบริหารจัดการที่เหมาะสม ทำให้เกิดมลภาวะผลกระทบต่อคุณภาพชีวิตของชุมชนและสิ่งแวดล้อม รวมทั้งส่งผลกระทบต่อธุรกิจการท่องเที่ยวในอนาคต
- ๔.มีภัยคุกคามจากโรคติดต่อที่มาพร้อมกับแรงงานต่างด้าวตามแนวชายแดน เนื่องจากการควบคุมดูแลยังไม่ทั่วถึง
- ๕.การให้ชาวผลกระทบแผ่นดินไหวที่มีต่อเขื่อน ส่งผลกระทบอย่างมากต่อการท่องเที่ยว
- ๖.ปัจจัยการผลิตทางการเกษตรที่มีอยู่ในตลาด ขาดคุณภาพและมีการปลอมปน ส่งผลกระทบต่อผลผลิตของเกษตรกร
- ๗.ภาวะการณ์ผันผวนของราคาผลิตผลทางการเกษตร ส่งผลกระทบโดยตรงต่อเกษตรกร โดยเฉพาะเกษตรกรรายย่อย ซึ่งขาดอำนาจต่อรองทางการตลาด
- ๘.แนวโน้มสภาวะเศรษฐกิจโลกที่ตกต่ำ อาจส่งผลกระทบต่อสินค้าที่ผลิตเพื่อส่งออกของกาญจนบุรี
- ๙.ความไม่ต่อเนื่องของนโยบาย ทำให้เป็นอุปสรรคต่อการดำเนินงานของการพัฒนาอย่างต่อเนื่อง
- ๑๐.มีการลักลอบนำเข้ายาเสพติดจากประเทศเพื่อนบ้านตามแนวชายแดน



ส่วนที่ 3 การนำแผนพัฒนาท้องถิ่นไปสู่การปฏิบัติ

1. ยุทธศาสตร์การพัฒนาและแผนงาน

ที่	ยุทธศาสตร์	ด้าน	แผนงาน	หน่วยงานที่รับผิดชอบ	หน่วยงานสนับสนุน
1	ยุทธศาสตร์ที่ 1 การพัฒนาด้านโครงสร้างพื้นฐาน	ด้านบริหารทั่วไป	แผนงานบริหารงานทั่วไป	สำนักงานปลัด	
			แผนงานการรักษาความสงบภายใน		
		ด้านการเศรษฐกิจ	แผนงานอุตสาหกรรมและการโยธา	กองช่าง	สำนักงานปลัด
		ด้านบริการชุมชนและสังคม	แผนงานเคหะและชุมชน	กองช่าง	สำนักงานปลัด
			แผนงานการเกษตร	กองสวัสดิการฯ	สำนักงานปลัด
ด้านการเศรษฐกิจ	แผนงานการพาณิชย์	สำนักงานปลัด			
2	ยุทธศาสตร์ที่ 2 การพัฒนาด้านเศรษฐกิจ	ด้านบริหารทั่วไป	แผนงานบริหารงานทั่วไป	สำนักงานปลัด	
		ด้านบริการชุมชนและสังคม	แผนงานสังคมสงเคราะห์	กองสวัสดิการสังคม	สำนักงานปลัด
3	ยุทธศาสตร์ที่ 3 การพัฒนาด้านสังคม	ด้านการดำเนินงานอื่น	แผนงานงบกลาง	สำนักงานปลัด	กองสวัสดิการฯ
		ด้านบริหารทั่วไป	แผนงานการรักษาความสงบภายใน		
				แผนงานบริหารงานทั่วไป	สำนักงานปลัด
		ด้านบริการชุมชนและสังคม	แผนงานการศึกษา	กองการศึกษา	สำนักงานปลัด
			แผนงานการศาสนา วัฒนธรรม และนันทนาการ		
			แผนงานสาธารณสุข	สำนักงานปลัด/กองช่าง	
			แผนงานสังคมสงเคราะห์	กองสวัสดิการสังคม	สำนักงานปลัด
แผนงานสร้างความเข้มแข็งของชุมชน					
4	ยุทธศาสตร์ที่ 4 การพัฒนาด้านการเมืองและการบริหาร	ด้านบริหารทั่วไป	แผนงานบริหารงานทั่วไป	สำนักงานปลัด/ กองคลัง	
		ด้านบริการชุมชนและสังคม	แผนงานการศึกษา	สำนักงานปลัด	
			แผนงานสาธารณสุข	สำนักงานปลัด	
			แผนงานสังคมสงเคราะห์	กองสวัสดิการสังคม	
		ด้านการเศรษฐกิจ	แผนงานอุตสาหกรรมและการโยธา	กองช่าง	
แผนงานการพาณิชย์	กองช่าง				
4	ยุทธศาสตร์ที่ 5 การพัฒนาด้านสาธารณสุข	ด้านบริหารทั่วไป	แผนงานบริหารงานทั่วไป	สำนักงานปลัด/ กองคลัง	
		ด้านบริการชุมชนและสังคม	แผนงานการศึกษา	สำนักงานปลัด	
			แผนงานสาธารณสุข	สำนักงานปลัด	
			แผนงานสังคมสงเคราะห์	กองสวัสดิการสังคม	

		ด้านการเศรษฐกิจ	แผนงานอุตสาหกรรมและการ โยธา	กองช่าง	
			แผนงานการพาณิชย์	กองช่าง	
5	ยุทธศาสตร์ที่ 6 การ พัฒนาด้าน ทรัพยากรธรรมชาติและ สิ่งแวดล้อม	ด้านการเศรษฐกิจ	แผนงานอุตสาหกรรมและการ โยธา	กองช่าง	สำนักงานปลัด
		ด้านบริหารงานทั่วไป	แผนงานบริหารงานทั่วไป	สำนักงานปลัด	
รวม	6 ยุทธศาสตร์	4 ด้าน	11 แผนงาน	8 ส่วนราชการ	

ที่	ยุทธศาสตร์	ด้าน	แผนงาน	หน่วยงาน รับผิดชอบหลัก	หน่วยงาน สนับสนุน
1	การพัฒนาาระบบ สาธารณสุขปศุสัตว์ขั้นพื้นฐาน	ด้านการเศรษฐกิจ	แผนงานอุตสาหกรรมและการโยธา	กองช่าง	สำนักงานปลัด
2	การพัฒนาการด้านแหล่งน้ำ	ด้านการเศรษฐกิจ	แผนงานบริหารงานทั่วไป	กองช่าง	สำนักงานปลัด
3	พัฒนาการด้านเศรษฐกิจ	ด้านการเศรษฐกิจ	แผนงานบริหารงานทั่วไป	สำนักงานปลัด	กองคลัง
4	พัฒนาด้านสังคม	ด้านการบริการชุมชนและ สังคม	แผนงานบริหารงานทั่วไป	กองสวัสดิการสังคม	สำนักงานปลัด/ กองคลัง/ กองสวัสดิการ สังคม
5	พัฒนาด้านสาธารณสุข	ด้านบริหารทั่วไป	แผนงานการรักษาความสงบภายใน	สำนักงานปลัด	กองสวัสดิการ สังคม
6	พัฒนาด้านการเมืองและ การบริหาร	ด้านบริหารทั่วไป	แผนงานการรักษาความสงบภายใน	สำนักงานปลัด	กองคลัง/กองช่าง/ กองสวัสดิการ สังคม
7	พัฒนาด้านการศึกษา ศาสนาและวัฒนธรรม	ด้านการบริการชุมชนและ สังคม	แผนงานสังคมสงเคราะห์	สำนักงานปลัด	กองคลัง/ กองสวัสดิการ สังคม
8	พัฒนาด้าน ทรัพยากรธรรมชาติและ สิ่งแวดล้อม การท่องเที่ยว และการกีฬา	ด้านการเศรษฐกิจ	แผนงานเคหะและชุมชน	กองช่าง	สำนักงานปลัด
รวม	8 ยุทธศาสตร์	5 ด้าน	5 แผนงาน	3 หน่วยงานหลัก	4 หน่วยงาน สนับสนุน

2. บัญชีโครงการพัฒนาท้องถิ่น

แบบ ผ. 01

**บัญชีสรุปโครงการพัฒนา
แผนพัฒนาท้องถิ่น (พ.ศ. 2561 – 2565)
องค์การบริหารส่วนตำบลหลุมรั้ง อำเภอบ่อพลอย จังหวัดกาญจนบุรี**

ยุทธศาสตร์	ปี 2561		ปี 2562		ปี 2563		ปี 2564		ปี 2565		รวม 5 ปี	
	จำนวนโครงการ	งบประมาณ (บาท)	จำนวนโครงการ	งบประมาณ (บาท)	จำนวนโครงการ	งบประมาณ (บาท)	จำนวนโครงการ	งบประมาณ (บาท)	จำนวนโครงการ	งบประมาณ (บาท)	จำนวนโครงการ	งบประมาณ (บาท)
1) ยุทธศาสตร์การพัฒนาด้านโครงสร้างพื้นฐาน												
1.1 แผนงานอุตสาหกรรมและการโยธา	7	400,000	12	18,650,000	10	33,307,000	11	30,001,000	11	30,001,000	29	52,357,000
1.2 แผนงานการศึกษา	16	11,942,000	14	11,917,000	14	11,917,000	10	9,000,000	10	9,000,000	44	35,776,000
รวม	25	5,600,000	72	35,683,000	66	61,709,000	52	40,513,000	52	40,513,000	163	102,992,000
2) ยุทธศาสตร์การพัฒนาด้านแหล่งน้ำ												
2.1 แผนงานอุตสาหกรรมและการโยธา	14	650,000	29	7,800,000	25	13,400,000	15	10,570,000	15	10,570,000	68	21,850,000
รวม	17	1,400,000	34	8,970,000	30	14,050,000	17	11,040,000	17	11,040,000	81	24,420,000
3) ยุทธศาสตร์การพัฒนาด้านเศรษฐกิจ												
3.1 แผนงานบริหารทั่วไป	1	20,000	8	160,000	7	140,000	2	50,000	2	50,000	16	320,000
3.2 แผนงานสร้างความเข้มแข็งชุมชน	14	650,000	29	7,800,000	25	13,400,000	15	10,570,000	15	10,570,000	68	21,850,000
รวม	1	20,000	8	160,000	7	140,000	2	50,000	2	50,000	16	320,000
4) ยุทธศาสตร์การพัฒนาด้านสังคม												
4.1 แผนงานบริหารทั่วไป	16	11,942,000	14	11,917,000	14	11,917,000	10	9,000,000	10	9,000,000	44	35,776,000
4.2 แผนงานรักษาความสงบภายใน	16	11,942,000	14	11,917,000	14	11,917,000	10	9,000,000	10	9,000,000	44	35,776,000
4.3 แผนงานสังคมสงเคราะห์	13	975,000	14	1,070,000	15	1,150,000	9	550,000	9	550,000	42	3,195,000
4.4 แผนงานสร้างความเข้มแข็งชุมชน	16	11,942,000	14	11,917,000	14	11,917,000	10	9,000,000	10	9,000,000	44	35,776,000
รวม	35	15,637,000	42	18,057,000	36	15,837,000	25	10,246,000	25	10,246,000	113	49,531,000

5) ยุทธศาสตร์การพัฒนาด้านสาธารณสุข												
5.1 แผนสาธารณสุข	7	722,500	4	670,000	4	670,000	1	50,000	1	50,000	15	2,062,500
รวม	7	722,500	4	670,000	4	670,000	1	50,000	1	50,000	15	2,062,500
6) ยุทธศาสตร์การพัฒนาด้านการเมืองและการบริหาร												
6.1 แผนงานบริหารทั่วไป	15	14,674,000	15	14,674,000	15	14,674,000	10	10,698,000	10	10,698,000	45	44,022,000
6.2 แผนงานการศึกษา	7	7,795,000	9	7,665,000	7	7,215,000	5	1,356,000	5	1,356,000	23	22,675,000
6.3 แผนงานสังคมสงเคราะห์	6	795,000	5	765,000	5	765,000	2	100,000	2	100,000	16	2,325,000
6.4 แผนงานอุตสาหกรรมและการโยธา	17	5,288,000	16	6,153,000	16	5,391,000	12	3,156,000	12	3,156,000	49	16,832,000
รวม	38	20,757,000	36	21,592,000	36	21,592,000	24	15,315,000	24	15,315,000	110	63,179,000
7) ยุทธศาสตร์การพัฒนาด้านการศึกษา ศาสนาและวัฒนธรรม												
7.1 แผนงานการศึกษา	7	7,795,000	9	7,665,000	7	7,215,000	5	1,356,000	5	1,356,000	23	22,675,000
7.2 แผนงานการศาสนา วัฒนธรรมและนันทนาการ	7	150,000	6	120,000	6	120,000	4	100,000	4	100,000	19	390,000
รวม	18	8,070,000	20	7,960,000	18	7,510,000	11	1,256,000	11	1,256,000	56	23,540,000
8) ยุทธศาสตร์การพัฒนาด้านทรัพยากรธรรมชาติและสิ่งแวดล้อม การท่องเที่ยวและการกีฬา												
8.1 แผนงานการศาสนา วัฒนธรรมและนันทนาการ	6	685,000	6	560,000	7	980,000	2	60,000	2	60,000	19	2,225,000
8.2 แผนงานอุตสาหกรรมและการโยธา	6	685,000	6	560,000	7	980,000	2	60,000	2	60,000	19	2,225,000
รวม	18	895,000	20	2,390,000	19	1,590,000	3	900,000	3	900,000	57	4,875,000
รวมทั้งสิ้น	159	52,206,500	136	55,492,000	116	54,398,000	146	55,495,000	136	54,695,000	611	270,919,500

บัญชีครุภัณฑ์
แผนพัฒนาท้องถิ่น (พ.ศ. 2561 - 2565)
องค์การบริหารส่วนตำบลหลุมรั้ง

ที่	แผนงาน	หมวด	ประเภท	วัตถุประสงค์	เป้าหมาย (ผลผลิตของครุภัณฑ์)	งบประมาณและที่ผ่านมา					หน่วยงาน ที่รับผิดชอบหลัก
						2561 (บาท)	2562 (บาท)	2563 (บาท)	2564 (บาท)	2565 (บาท)	
1	แผนงานบริหารงานทั่วไป	ค่าครุภัณฑ์	ครุภัณฑ์สำนักงาน	เพื่อเพิ่มประสิทธิภาพ การปฏิบัติงาน	ตู้เอกสาร พัดลมไอเย็น ฯลฯ		39,000	80,250	30,000		สำนักงานปลัด/ กองคลัง
2	แผนงานบริหารงานทั่วไป	ค่าครุภัณฑ์	ครุภัณฑ์ยานพาหนะ และขนส่ง	เพื่อเพิ่มประสิทธิภาพ การปฏิบัติงาน	รถบรรทุก (ดีเซล) รถจักรยานยนต์ ขนาด 120 ซีซี ฯลฯ	657,000			56,000		สำนักงานปลัด
3	แผนงานบริหารงานทั่วไป	ค่าครุภัณฑ์	ครุภัณฑ์การเกษตร	เพื่อเพิ่มประสิทธิภาพ การปฏิบัติงาน	เครื่องพ่นยา ฯลฯ				13,000		สำนักงานปลัด
4	แผนงานบริหารงานทั่วไป	ค่าครุภัณฑ์	ครุภัณฑ์ไฟฟ้าและ วิทยุ	เพื่อเพิ่มประสิทธิภาพ การปฏิบัติงาน	โทรทัศน์วงจรปิด ฯลฯ			100,000		100,000	สำนักงานปลัด
5	แผนงานบริหารงานทั่วไป	ค่าครุภัณฑ์	ครุภัณฑ์โฆษณาและ เผยแพร่	เพื่อเพิ่มประสิทธิภาพ การปฏิบัติงาน	จอร์บภาพฯ ฯลฯ		20,000			20,000	สำนักงานปลัด
6	แผนงานบริหารงานทั่วไป	ค่าครุภัณฑ์	ครุภัณฑ์งานบ้านงาน ครัว	เพื่อเพิ่มประสิทธิภาพ การปฏิบัติงานและ บริการประชาชน	ตู้เย็น ตู้แช่ เครื่องทำน้ำเย็น ฯลฯ	25,000					สำนักงานปลัด
7	แผนงานบริหารงานทั่วไป	ค่าครุภัณฑ์	ครุภัณฑ์คอมพิวเตอร์	เพื่อเพิ่มประสิทธิภาพ การปฏิบัติงาน	เครื่องคอมพิวเตอร์ เครื่องพิมพ์ ฯลฯ	50,000	49,000		22,000	50,000	สำนักงานปลัด/ กองคลัง/
8	แผนงานบริหารงานทั่วไป	ค่าครุภัณฑ์	ครุภัณฑ์อื่น	เพื่อเพิ่มประสิทธิภาพ การปฏิบัติงานและ บริการประชาชน	ชุดเฉลิมพระเกียรติ ฯลฯ		50,000			50,000	สำนักงานปลัด
9	แผนงานการรักษาความสงบ ภายใน	ค่าครุภัณฑ์	ครุภัณฑ์ยานพาหนะ และขนส่ง	เพื่อเพิ่มประสิทธิภาพ การปฏิบัติงาน	รถยนต์ตรวจการณ์ เครื่องยนต์ ดีเซล ฯลฯ				800,000		สำนักงานปลัด

10	แผนงานการรักษาความสงบภายใน	ค่าครุภัณฑ์	ครุภัณฑ์เครื่องดับเพลิง	เพื่อเพิ่มประสิทธิภาพการปฏิบัติงาน และป้องกันควบคุมอัคคีภัย	รถดับเพลิง ฯลฯ					2,500,000	สำนักงานปลัด
11	แผนงานการศึกษา	ค่าครุภัณฑ์	ครุภัณฑ์สำนักงาน	เพื่อเพิ่มประสิทธิภาพการปฏิบัติงาน	โต๊ะ พัดลม เครื่องปรับอากาศ แบบแยกส่วน ฯลฯ	67,400	382,400				สำนักงานปลัด
12	แผนงานการศึกษา	ค่าครุภัณฑ์	ครุภัณฑ์คอมพิวเตอร์	เพื่อเพิ่มประสิทธิภาพการปฏิบัติงาน	เครื่องพิมพ์ Multifunction เลเซอร์ หรือ LED ขาวดำ ฯลฯ		36,000				สำนักงานปลัด
13	แผนงานสังคมสงเคราะห์	ค่าครุภัณฑ์	ครุภัณฑ์คอมพิวเตอร์	เพื่อเพิ่มประสิทธิภาพการปฏิบัติงาน	เครื่องคอมพิวเตอร์ เครื่องพิมพ์ เครื่องสำรองไฟฟ้า ฯลฯ	5,900				16,000	กองสวัสดิการสังคม
14	แผนงานเคหะและชุมชน	ค่าครุภัณฑ์	ครุภัณฑ์ยานพาหนะและขนส่ง	เพื่อเพิ่มประสิทธิภาพการปฏิบัติงานและบริการประชาชน	รถยนต์บรรทุกติดตั้งเครนไฮดรอลิกพร้อมติดตั้งกระเช้าซ่อมไฟฟ้า ฯลฯ			2,500,000			กองช่าง
15	แผนงานอุตสาหกรรมและการโยธา	ค่าครุภัณฑ์	ครุภัณฑ์ไฟฟ้าและวิทยุ	เพื่องานประชาสัมพันธ์บริการประชาชน	เครื่องเสียงระบบเสียงตามสาย ติดตั้งระบบเสียงตามสาย พร้อมอุปกรณ์ และเครื่องเสียงเคลื่อนที่ หมูที่ 17 และปรับปรุงเครื่องเสียงระบบเสียงตามสาย หมูที่ 9	251,000					กองช่าง
16	แผนงานอุตสาหกรรมและการโยธา	ค่าครุภัณฑ์	ครุภัณฑ์สำรวจ	เพื่อเพิ่มประสิทธิภาพการปฏิบัติงาน	เครื่องเจาะสำรวจ กล้องระดับ ฯลฯ		34,000				กองช่าง
17	แผนงานอุตสาหกรรมและการโยธา	ค่าครุภัณฑ์	ครุภัณฑ์คอมพิวเตอร์	เพื่อเพิ่มประสิทธิภาพการปฏิบัติงาน	เครื่องคอมพิวเตอร์ เครื่องพิมพ์ ฯลฯ	16,000	16,000			16,000	กองช่าง
รวม						999,000	247,300	632,650	3,421,000	2,752,000	

ส่วนที่ 4 การติดตามและประเมินผล

องค์การบริหารส่วนตำบลหลุมรั้ง ได้กำหนดแนวทางการติดตามและประเมินผลยุทธศาสตร์และประเมินผลโครงการในแผนพัฒนาขององค์การบริหารส่วนตำบลหลุมรั้ง (พ.ศ. 2561-2565) ตามระเบียบกระทรวงมหาดไทยว่าด้วย การจัดทำแผนพัฒนาขององค์กรปกครองส่วนท้องถิ่น พ.ศ. 2548 และแก้ไขเพิ่มเติมตามหนังสือกระทรวงมหาดไทย ด่วนที่สุด ที่ มท 0810.3/ว 2931 ลงวันที่ 15 พฤษภาคม 2562 เรื่อง ชักซ้อมแนวทางการทบทวนแผนพัฒนาท้องถิ่น (พ.ศ.2561-2565) ขององค์กรปกครองส่วนท้องถิ่นโดยใช้แนวทางการติดตามและประเมินผลของกรมส่งเสริมการปกครองท้องถิ่นเป็นแนวทางในการติดตามและประเมินผล ซึ่งมีแนวทางในการติดตามและประเมินผล ดังนี้

4.1 การติดตามและประเมินผลยุทธศาสตร์

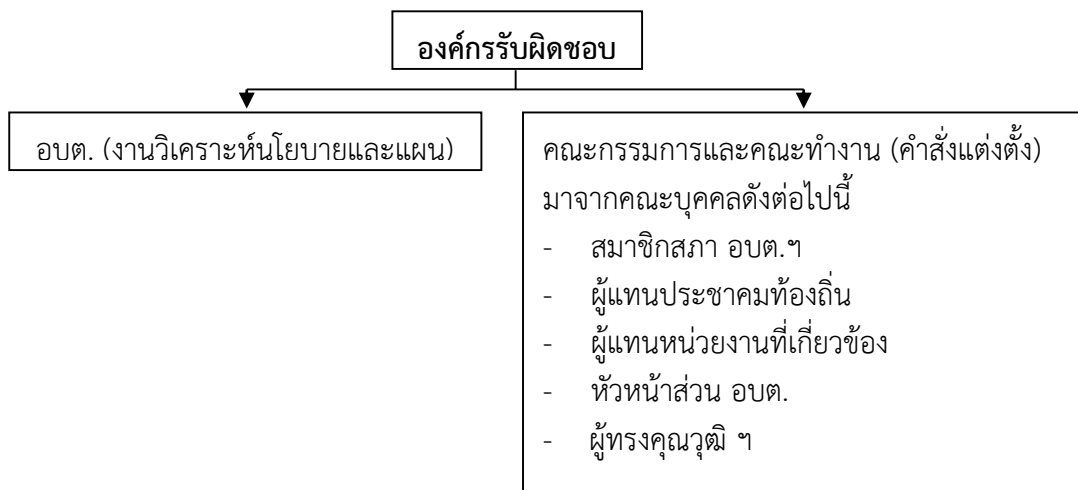
การติดตามและประเมินผลโครงการเป็นขั้นตอนในการแสวงหาคำตอบว่า โครงการที่นำไปปฏิบัติ บรรลุวัตถุประสงค์หรือไม่ อยู่ในระดับใด หรือกล่าวอีกนัยหนึ่งเป็นการวัดระดับความสำเร็จ / ความล้มเหลวของการนำโครงการต่าง ๆ ขององค์การบริหารส่วนตำบลหลุมรั้ง ไปปฏิบัติ

องค์การบริหารส่วนตำบลหลุมรั้งในฐานะที่เป็นองค์กรปกครองส่วนท้องถิ่น ซึ่งมีหน้าที่ในการจัดทำโครงการต่าง ๆ เพื่อบริหารงานท้องถิ่น และส่งมอบบริการให้กับประชาชนอย่างทั่วถึง

ดังนั้น องค์การบริหารส่วนตำบลหลุมรั้ง จึงได้กำหนดแนวทางในการติดตามและประเมินผล การนำโครงการต่าง ๆ ขององค์การบริหารส่วนตำบลหลุมรั้ง ไว้ 3 แนวทาง คือ

1. การกำหนดองค์กรรับผิดชอบในการติดตามและประเมินผล
2. การกำหนดแนวทาง,วิธีการในการติดตามและประเมินผล
3. การกำหนดระยะเวลา / ช่วงเวลาในการติดตามและประเมินผล
4. การกำหนดองค์กรรับผิดชอบในการติดตามและประเมินผล

องค์การบริหารส่วนตำบลหลุมรั้ง ได้กำหนดและมอบหมายให้งานวิเคราะห์นโยบายและแผนมีหน้าที่ในการติดตามและประเมินผลโครงการต่าง ๆ ขององค์การบริหารส่วนตำบลหลุมรั้ง ทั้งในส่วนที่กำลังดำเนินการอยู่ในระหว่างดำเนินการและดำเนินการเสร็จสิ้นเรียบร้อยแล้ว เพื่อรายงานปัญหาและอุปสรรคต่าง ๆ ที่เกิดขึ้นและรายงานให้ผู้บังคับบัญชาและผู้บริหารรวมถึงคณะกรรมการ / คณะทำงานในการติดตามและประเมินผล เพื่อทราบและหาแนวทางในการดำเนินการแก้ไข ต่อไป

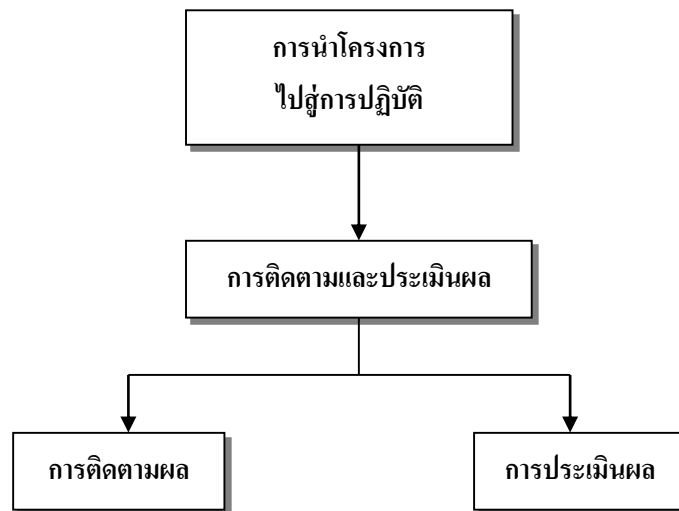


4.2 การติดตามและประเมินผลโครงการ

องค์การบริหารส่วนตำบลหลุมรั้ง ได้กำหนดแนวทาง,วิธีการในการติดตามและประเมินผลโดยการกำหนดรูปแบบที่จะใช้ในการติดตามและประเมินผลเพื่อตรวจสอบว่าการดำเนินกิจกรรมในแต่ละโครงการ อยู่ภายใต้ระยะเวลาและงบประมาณที่กำหนดไว้หรือไม่และผลของการดำเนินงานตามโครงการเกิดประสิทธิผลและบรรลุวัตถุประสงค์ที่ได้กำหนดไว้หรือไม่ ซึ่งองค์การบริหารส่วนตำบลจะมีการแบ่งแยกการดำเนินงานในการติดตามและประเมินผลไว้อย่างชัดเจน

การติดตามผลเป็นขั้นตอนในการตรวจสอบในระหว่างการดำเนินกิจกรรมตามโครงการ ว่าได้มีการปฏิบัติตามขั้นตอน / กิจกรรม ที่ได้กำหนดไว้ในโครงการหรือไม่ การใช้ทรัพยากรต่าง ๆ เป็นไปอย่างเหมาะสมเพียงใด อยู่ภายใต้ระยะเวลาและค่าใช้จ่ายที่กำหนดไว้หรือไม่

การประเมินผล เป็นขั้นตอนในการแสวงหาคำตอบและตรวจสอบผลที่เกิดขึ้นจริงเมื่อนำโครงการไปปฏิบัติและดำเนินโครงการเสร็จแล้วเมื่อเปรียบเทียบกับวัตถุประสงค์ที่ได้กำหนดไว้ว่าเกิดประสิทธิผลหรือไม่ อยู่ในระดับใด หรือกล่าวอีกนัยหนึ่งว่าเป็นการวัดระดับความสำเร็จและความล้มเหลวของการนำโครงการตาม แผนปฏิบัติการองค์การบริหารส่วนตำบลหลุมรั้ง ไปปฏิบัติ



1. การติดตามผล ประกอบด้วย การดำเนินการใน 3 ขั้นตอนคือ

1.1 การติดตามผลโครงการจากแผนการดำเนินงานตามโครงการโดยพิจารณา จากผลของกิจกรรมหลักตามลำดับก่อน – หลัง รวมถึงการประมาณเวลาที่จะต้องดำเนินการในแต่ละกิจกรรม และพิจารณาการใช้จ่ายเงินในโครงการ โดยพิจารณาเป็นรายกิจกรรม นอกจากนี้จะต้องจัดทำตารางการติดตามและควบคุมโครงการของแต่ละกิจกรรมหรือกิจกรรมทั้งหมด ซึ่งดำเนินการ 2 ด้านคือ ระยะเวลาและค่าใช้จ่าย

1.2 การติดตามผลและควบคุมโครงการ เป็นการตรวจสอบผลการดำเนินการจริงของโครงการในด้านระยะเวลาและค่าใช้จ่ายตามตารางการติดตามและควบคุมโครงการที่ได้จัดทำไว้ โดยเปรียบเทียบกับระยะเวลาและค่าใช้จ่ายที่ได้กำหนดไว้ในกิจกรรม ทั้งนี้ควรกำหนดระยะเวลาในการติดตามผลโครงการ โดยพิจารณาถึงความเหมาะสมของแต่ละโครงการด้วย

1.3 การรายงานผล เป็นการนำเสนอข้อมูลที่ได้จากการติดตามและควบคุมโครงการให้ผู้บริหารและคณะกรรมการติดตามและประเมินผลขององค์การบริหารส่วนตำบลทราบถึงความก้าวหน้าและปัญหา / อุปสรรคที่พบในการดำเนินงานตามโครงการ

2. การประเมินผล มีแนวทางและวิธีการในการประเมินผลโดยหน่วยงาน Self Assessment Report (SAR Score) ตามตาราง ดังนี้

ประเด็นการประเมินผล	ตัวชี้วัด (KPI)	เป้าหมาย	วิธีการประเมินผล
1. การนำแผนไปสู่การปฏิบัติ	ร้อยละของจำนวนแผนงาน/โครงการที่นำไปสู่การปฏิบัติได้จริง	ร้อยละ 85	ตรวจสอบจากข้อบัญญัติงบประมาณรายจ่ายประจำปี
2. ผลการดำเนินงานตามแผนในส่วนของโครงการที่ถูกนำไปสู่การปฏิบัติ	คะแนนผลการดำเนินงานตามแผนการดำเนินงาน	85 คะแนน	ตรวจสอบจากผลการรายงานการออกติดตามตรวจสอบการดำเนินงานโครงการตามระยะเวลาที่กำหนดไว้
3. ความพึงพอใจของประชาชน	ร้อยละของจำนวนผู้ตอบแบบสอบถามที่แสดงความพึงพอใจ	ร้อยละ 85	- สํารวจข้อมูลโดยทดแบบสอบถามความคิดเห็นในตำบลจำนวน 50 ชุด - ตรวจสอบจากแบบสัมภาษณ์ แบบสอบถามความคิดเห็นของประชาชน

3. การกำหนดช่วงเวลาในการติดตามและประเมินผล

ได้กำหนดช่วงเวลาในการติดตามและประเมินผล โดยให้คณะกรรมการ/ คณะทำงานติดตามและประเมินผลกำหนดช่วงเวลาในการติดตามและประเมินผลโครงการต่าง ๆ ขององค์การบริหารส่วนตำบลหลุมรั้ง ที่ตนรับผิดชอบโดยพิจารณาถึงความเหมาะสมของแต่ละโครงการ ทั้งนี้ควรกำหนดช่วงเวลาในการติดตามผลอย่างน้อยโครงการละ 1 ครั้ง และประเมินผลโครงการในภาพรวมอย่างน้อยปีละ 1 ครั้ง แล้วรายงานคณะกรรมการพัฒนาท้องถิ่นและสภาท้องถิ่นรวมทั้งการติดประกาศให้ประชาชนทราบ

อย่างไรก็ตาม เนื่องจากโครงการต่าง ๆ ขององค์การบริหารส่วนตำบลหลุมรั้ง ทั้ง 8 ยุทธศาสตร์การพัฒนามีเป็นจำนวนมาก ดังนั้นองค์การบริหารส่วนตำบลหลุมรั้ง จึงได้กำหนดช่วงเวลาในการติดตามและประเมินผล โดยพิจารณาเริ่มการติดตามและประเมินผลตามปีงบประมาณ ไว้ 4 ช่วง ดังนี้

3.1 การติดตามและประเมินผลครั้งที่ 1 เป็นการติดตาม,ตรวจสอบและประเมินโครงการต่าง ๆ ขององค์การบริหารส่วนตำบลหลุมรั้ง ที่ได้กำหนดช่วงเวลาในการนำโครงการไปปฏิบัติระหว่างวันที่ 1 ตุลาคม 25.. ถึงวันที่ 31 ธันวาคม 25..

3.2 การติดตามและประเมินผลครั้งที่ 2 เป็นการติดตาม,ตรวจสอบและประเมินโครงการต่าง ๆ ขององค์การบริหารส่วนตำบลหลุมรั้ง ที่ได้กำหนดช่วงเวลาในการนำโครงการไปปฏิบัติระหว่างวันที่ 1 มกราคม 25.. ถึงวันที่ 31 มีนาคม 25..

3.3 การติดตามและประเมินผลครั้งที่ 3 เป็นการติดตาม,ตรวจสอบและประเมินโครงการต่าง ๆ ขององค์การบริหารส่วนตำบลหลุมรั้ง ที่ได้กำหนดช่วงเวลาในการนำโครงการไปปฏิบัติระหว่างวันที่ 1 เมษายน 25.. ถึงวันที่ 30 มิถุนายน 25..

3.4 การติดตามและประเมินผลครั้งที่ 4 เป็นการติดตาม,ตรวจสอบและประเมินโครงการต่าง ๆ ขององค์การบริหารส่วนตำบลหลุมรั้ง ที่ได้กำหนดช่วงเวลาในการนำโครงการไปปฏิบัติระหว่างวันที่ 1 กรกฎาคม 25.. ถึงวันที่ 30 กันยายน 25..

ตารางแสดงระยะเวลา / ช่วงเวลาดำเนินการในการติดตามและประเมินผล
โครงการขององค์การบริหารส่วนตำบลหลุมรั้ง

ครั้งที่	ระยะเวลา / ช่วงเวลาดำเนินการ											
	พ.ศ.25..			พ.ศ.25..								
	ต.ค.	พ.ย.	ธ.ค.	ม.ค.	ก.พ.	มี.ค.	เม.ย.	พ.ค.	มิ.ย.	ก.ค.	ส.ค.	ก.ย.
1	●	←	→									●
2				●	←	→						●
3							●	←	→			●
4	●		●							●	←	→

คำอธิบายสัญลักษณ์

←→ หมายถึงระยะเวลา / ช่วงเวลาที่จะมีการติดตามและประเมินผลโครงการ ที่มีการนำโครงการไปปฏิบัติในระยะเวลา / ช่วงเวลา ดังกล่าว **ได้จริง** ซึ่งอาจจะกล่าวได้ว่าการนำโครงการไปปฏิบัติได้ตามระยะเวลา / ช่วงเวลาที่ได้กำหนดไว้ตามแผนการดำเนินงานขององค์การบริหารส่วนตำบลหลุมรั้ง ได้อย่างมีประสิทธิภาพ

●.....● หมายถึงระยะเวลา / ช่วงเวลาที่จะมีการติดตามและประเมินผลโครงการ ไม่สามารถดำเนินการได้ไม่ว่าจะด้วยเหตุผล / ความจำเป็นใด ๆ ก็ตาม ซึ่งจะต้องมีการแก้ไขโดยการให้สำนัก / ส่วนต่าง ๆ ที่เกี่ยวข้องแจ้งเหตุผล / ความจำเป็น ที่ไม่สามารถนำโครงการไปปฏิบัติในระยะเวลา / ช่วงเวลา ดังกล่าวได้แจ้งระยะเวลา / ช่วงเวลาที่จะดำเนินการใหม่ เพื่อที่คณะกรรมการ / คณะทำงานติดตามและประเมินผล จะได้ดำเนินการเปลี่ยนแปลงกำหนดการในตารางเวลา ฯ ต่อไป

4.3 สรุปผลการพัฒนาท้องถิ่น

1. สรุปผลการดำเนินงานตามงบประมาณที่ได้รับ และการเบิกจ่ายงบประมาณ

ในปีงบประมาณ พ.ศ. 2561 - 2565

สรุปผลการดำเนินงานตามงบประมาณที่ได้รับ และการเบิกจ่ายงบประมาณ ในปีงบประมาณ พ.ศ. 2561 - 2565 ตามระบบสารสนเทศเพื่อการวางแผนและประเมินผลขององค์กรปกครองส่วนท้องถิ่น (e-Plan) ที่ผ่านมา ตามที่ผ่านการอนุมัติมาเป็นข้อบัญญัติงบประมาณรายจ่ายประจำปี พ.ศ. 2562 และมีงบประมาณเงินอุดหนุนเฉพาะกิจของรัฐบาล ดำเนินการตามแผนงานตามยุทธศาสตร์การพัฒนา ดังต่อไปนี้

ยุทธศาสตร์/แนวทาง	จำนวนโครงการที่ดำเนินการ	คิดเป็นร้อยละของโครงการทั้งหมด	จำนวนงบประมาณ	คิดเป็นร้อยละของงบประมาณทั้งหมด
ยุทธศาสตร์ที่ 1 ด้านการพัฒนา ด้านสาธารณูปโภคขั้นพื้นฐาน แนวทางที่ 1 ก่อสร้าง ปรับปรุง บำรุงรักษาดูแลสะพาน ท่อระบายน้ำ	19	11.72	7,339,000.-	18.18
รวม	19	11.72	7,339,000.-	18.18
ยุทธศาสตร์ที่ 2 ด้านการพัฒนา ด้านแหล่งน้ำ แนวทางที่ 1 ก่อสร้าง ปรับปรุง แหล่งน้ำเพื่อการอุปโภคบริโภค และเพื่อการเกษตร	17	10.49	6,667,000.-	16.38
รวม	17	10.49	6,667,000.-	16.38
ยุทธศาสตร์ที่ 3 ด้านการพัฒนา ด้านเศรษฐกิจ แนวทางที่ 1 พัฒนาและส่งเสริมอาชีพให้แก่ประชาชน	2	1.23	40,000.-	0.09
รวม	2	1.23	40,000.-	0.09
ยุทธศาสตร์ที่ 4 ด้านการพัฒนา ด้านสังคม แนวทางที่ 1 ส่งเสริมและช่วยเหลือเด็ก เยาวชน ตลอดจนประชาชนทั่วไปให้มีคุณภาพชีวิตที่ดีขึ้น แนวทางที่ 2 การพัฒนาชุมชนให้เข้มแข็ง แนวทางที่ 3 ป้องกันและบรรเทาสาธารณภัย	3 17 4	1.85 10.49 2.46	15,000.- 1,103,000.- 200,000.-	0.03 2.71 0.49
รวม	24	14.81	1,318,000.-	3.23

ยุทธศาสตร์/แนวทาง	จำนวนโครงการที่ดำเนินการ	คิดเป็นร้อยละของโครงการทั้งหมด	จำนวนงบประมาณ	คิดเป็นร้อยละของงบประมาณทั้งหมด
ยุทธศาสตร์ที่ 5 ด้านการพัฒนาด้านสาธารณสุข แนวทางที่ 1 สนับสนุนงานด้านสาธารณสุข การรณรงค์ การป้องกันและควบคุมโรคติดต่อและไม่ติดต่อ	2	1.23	370,000.-	0.90
รวม	2	1.23	370,000.-	0.90
ยุทธศาสตร์ที่ 6 ด้านการพัฒนา ด้านการเมืองการบริหาร แนวทางที่ 1 พัฒนาบุคลากรขององค์กรสมาชิกสภาฯ กำนัน ผู้ใหญ่บ้าน แนวทางที่ 2 เผยแพร่และสนับสนุนให้ความรู้เกี่ยวกับการปกครอง แนวทางที่ 3 ด้านเทคโนโลยีที่ทันสมัยมาใช้ในการปฏิบัติหน้าที่และให้บริการประชาชน	45	27.77	16,017,090.-	39.35
	7	4.32	250,000.-	0.61
	28	17.28	700,000.-	1.72
รวม	80	49.38	16,967,090.-	41.69
ยุทธศาสตร์ที่ 7 ด้านการพัฒนาด้านการศึกษา ศาสนาและวัฒนธรรม แนวทางที่ 1 เพิ่มช่องทางในการรับรู้ข่าวสารให้แก่ประชาชน แนวทางที่ 2 พัฒนาสื่อและอุปกรณ์การเรียนรวมทั้งสนับสนุนกิจกรรมการศึกษา แนวทางที่ 3 เพิ่มโอกาสการศึกษาแก่เด็กนักเรียนที่ยากจน แนวทางที่ 4 ส่งเสริมให้ประชาชนมีส่วนร่วมในกิจกรรมทางศาสนาและประเพณีวัฒนธรรมไทยที่สำคัญต่าง ๆ	1	0.61	30,000.-	0.07
	6	3.70	5,300,000.-	5.77
	1	0.61	0.-	0.00
	4	2.46	2,350,254.-	0.27
รวม	12	7.40	7,680,254.-	18.87

ยุทธศาสตร์/แนวทาง	จำนวนโครงการที่ดำเนินการ	คิดเป็นร้อยละของโครงการทั้งหมด	จำนวนงบประมาณ	คิดเป็นร้อยละของงบประมาณทั้งหมด
ยุทธศาสตร์ที่ 8 ด้านการพัฒนา ด้านทรัพยากรธรรมชาติและสิ่งแวดล้อม				
แนวทางที่ 1 การจัดการสิ่งแวดล้อม มลพิษต่างๆและการดูแลที่สาธารณะ	1	0.61	100,000.-	0.24
แนวทางที่ 2 การอนุรักษ์ ทรัพยากรธรรมชาติและสิ่งแวดล้อม	1	0.61	50,000.-	0.12
แนวทางที่ 3 ส่งเสริมการท่องเที่ยว แบบครบวงจร	1	0.61	20,000.-	0.04
แนวทางที่ 4 ส่งเสริมการกีฬา	3	1.85	145,000.-	0.35
รวม	6	3.70	315,000.-	0.77
รวมทั้งสิ้น	162	100	40,696,344.-	100

4.4 ข้อเสนอแนะในการจัดทำแผนพัฒนาท้องถิ่นในอนาคต

การวัดคุณภาพของแผนพัฒนาท้องถิ่น ตามนัยหนังสือกระทรวงมหาดไทย ด่วนที่สุด ที่ มท 0810.3/ว 5797 ลงวันที่ 10 ตุลาคม 2559 และการติดตามและประเมินผลแผนพัฒนาท้องถิ่นให้เป็นหน้าที่ของคณะกรรมการการติดตามและประเมินผลแผนพัฒนาท้องถิ่นตามระเบียบกระทรวงมหาดไทย ว่าด้วยการจัดการแผนพัฒนาขององค์กรปกครองส่วนท้องถิ่น พ.ศ.2548 แก้ไขเพิ่มเติม (ฉบับที่ 2) พ.ศ.2559 โดย

(1) การวัดคุณภาพแผนพัฒนาท้องถิ่น ให้ดำเนินการให้แล้วเสร็จภายใน 15 วัน นับแต่วันที่ประกาศใช้แผนพัฒนาท้องถิ่น และดำเนินการตามแนวทางที่กำหนดไว้ตามนัยหนังสือดังกล่าวข้างต้นและเอกสารคำอธิบายแนวทางปฏิบัติตามสิ่งที่ส่งมาด้วย

(2) การติดตามและประเมินผลแผนพัฒนาท้องถิ่น คณะกรรมการฯ สามารถนำเอาผลการวัดคุณภาพของแผนมาใช้เป็นกรอบหรือแนวทางในการติดตามและประเมินผลแผนพัฒนาท้องถิ่นได้ตามความเหมาะสม เพื่อรวบรวมรายงานให้ผู้บริหารท้องถิ่นทราบ และเป็นข้อมูลในการจัดทำแผนพัฒนาท้องถิ่นต่อไป

(3) แบบที่กำหนดให้คณะกรรมการติดตามและประเมินผลแผนพัฒนาท้องถิ่น ดำเนินการให้คะแนนตามเกณฑ์ที่กำหนดไว้ ซึ่งเป็นส่วนหนึ่งของการติดตามและประเมินผลแผนพัฒนา โดยดำเนินการให้แล้วเสร็จภายในหกสิบวัน นับแต่วันที่ประกาศใช้งบประมาณรายจ่าย

(4) กำหนดให้องค์กรปกครองส่วนท้องถิ่น ดำเนินการติดตามและประเมินผลแผนพัฒนาท้องถิ่นสี่ปีอย่างน้อยปีละ 2 ครั้ง ภายในเดือนเมษายนและตุลาคม เพื่อให้การติดตามและประเมินผลแผนพัฒนาท้องถิ่นสอดคล้องกับการใช้จ่ายงบประมาณขององค์กรปกครองส่วนท้องถิ่นเป็นไปอย่างมีประสิทธิภาพ คุ่มค่ามีความโปร่งใสและอยู่ภายใต้กรอบวินัยการเงินและการคลังที่ดี

4.4.1 ผลกระทบนำไปสู่ออนาคต (ที่ได้รับจากการดำเนินงานในปีงบประมาณ พ.ศ. 2561 – 2565)

การพัฒนาท้องถิ่นขององค์การบริหารส่วนตำบลหลุมรั้ง ที่ผ่านมานั้นการสร้างความสำเร็จ ให้ท้องถิ่น ทั้งในด้านการศึกษา ศาสนาและวัฒนธรรม ด้านสังคม และด้านความจำเป็นพื้นฐานในการดำรงชีวิต ด้วยการกระจายการพัฒนาด้านโครงสร้างพื้นฐานโดยเฉพาะ ถนน ไฟฟ้า และท่อระบายน้ำ ถึงแม้ว่าที่ผ่านมามีสัดส่วน ในด้านการพัฒนาเน้นด้านการศึกษา ศาสนาและวัฒนธรรมก็ตาม แต่เป็นไปตามความต้องการของประชาชน ภายในท้องถิ่น

4.4.2 ข้อสังเกต ข้อเสนอแนะ ผลจากการพัฒนา (ปีงบประมาณ พ.ศ. 2561 – 2565)

จากผลการดำเนินการพัฒนาท้องถิ่นขององค์การบริหารส่วนตำบลหลุมรั้งได้สร้างความเจริญเติบโต และความสะดวกรวดสบายในการบริการสาธารณะ ได้ผลเป็นที่น่าพอใจ สังเกตได้จากการประชุมประชาคมท้องถิ่น สอบถามจากประชาชน และการไม่มีข้อร้องเรียนปัญหาความเดือดร้อนของประชาชน

4.5 สรุปคะแนนผลการติดตามและประเมินผลยุทธศาสตร์ ติดตามและประเมินผลยุทธศาสตร์เพื่อความ สอดคล้องแผนพัฒนาท้องถิ่น มีรายละเอียดดังนี้

ประเด็นการพิจารณา	คะแนน
1. ข้อมูลสภาพทั่วไปและข้อมูลพื้นฐานขององค์กรปกครองส่วนท้องถิ่น 20 คะแนน	15
2. การวิเคราะห์สถานการณ์และศักยภาพ 15 คะแนน	13
3. ยุทธศาสตร์ ประกอบด้วย 65 คะแนน	
3.1 ยุทธศาสตร์ขององค์กรปกครองส่วนท้องถิ่น (10)	10
3.2 ยุทธศาสตร์ขององค์กรปกครองส่วนท้องถิ่นในเขตจังหวัด (10)	10
3.3 ยุทธศาสตร์จังหวัด (10)	10
3.4 วิสัยทัศน์ (5)	5
3.5 กลยุทธ์ (5)	5
3.6 เป้าประสงค์ของแต่ละประเด็นกลยุทธ์ (5)	5
3.7 จุดยืนทางยุทธศาสตร์ (5)	5
3.8 แผนงาน (5)	4
3.9 ความเชื่อมโยงของยุทธศาสตร์ในภาพรวม (5)	4
รวมคะแนน 100	86

4.6 สรุปคะแนนแนวทางการพิจารณาการติดตามและประเมินผลโครงการเพื่อความสอดคล้องแผนพัฒนา
ท้องถิ่นขององค์กรปกครองส่วนท้องถิ่น มีรายละเอียดดังนี้

ประเด็นการพิจารณา	คะแนน
1. การสรุปสถานการณ์การพัฒนา 10 คะแนน	8
2. การประเมินผลการนำแผนพัฒนาท้องถิ่นไปปฏิบัติในเชิงปริมาณ 10 คะแนน	7
3. การประเมินผลการนำแผนพัฒนาท้องถิ่นไปปฏิบัติในเชิงคุณภาพ 10 คะแนน	8
4. แผนงานและยุทธศาสตร์การพัฒนา 10 คะแนน	10
5. โครงการพัฒนา ประกอบด้วย 60 คะแนน	
5.1 ความชัดเจนของชื่อโครงการ (5)	5
5.2 กำหนดวัตถุประสงค์สอดคล้องกับโครงการ (5)	5
5.3 เป้าหมาย (ผลผลิตของโครงการ) มีความชัดเจนนำไปสู่การตั้งงบประมาณได้ถูกต้อง (5)	5
5.4 โครงการมีความสอดคล้องกับแผนยุทธศาสตร์ชาติ 20 ปี (5)	5
5.5 เป้าหมาย (ผลผลิตของโครงการ) มีความสอดคล้องกับแผนพัฒนาเศรษฐกิจและสังคม แห่งชาติ (5)	5
5.6 โครงการมีความสอดคล้องกับ Thailand 4.0 (5)	5
5.7 โครงการสอดคล้องกับยุทธศาสตร์จังหวัด (5)	5
5.8 โครงการแก้ไขปัญหาความยากจนหรือการเสริมสร้างให้ประเทศชาติมั่นคง มั่งคั่ง ยั่งยืน ภายใต้หลักปรัชญา (5)	3
5.9 งบประมาณมีความสอดคล้องกับเป้าหมาย (ผลผลิตของโครงการ) (5)	5
5.10 มีการประมาณการราคาถูกต้องตามหลักวิธีการงบประมาณ (5)	4
5.11 มีการกำหนดตัวชี้วัด (KPI) และสอดคล้องกับวัตถุประสงค์และผลที่คาดว่าจะได้รับ (5)	4
5.12 ผลที่คาดว่าจะได้รับ สอดคล้องกับวัตถุประสงค์ (5)	5
รวมคะแนน 100	89

2. บัญชีโครงการพัฒนาท้องถิ่น

รายละเอียดโครงการพัฒนา
แผนพัฒนาท้องถิ่น (พ.ศ. 2561 - 2565)
องค์การบริหารส่วนตำบลหลุมรั้ง อำเภอบ่อพลอย จังหวัดกาญจนบุรี

ก. ยุทธศาสตร์จังหวัดกาญจนบุรี ที่ 2 ส่งเสริมการพัฒนาระบบเกษตรกรรมอย่างครบวงจร

กลยุทธ์การพัฒนา 5. พัฒนาโครงสร้างพื้นฐาน และระบบชลประทานเพื่อการเกษตร และการใช้พลังงานทางเลือกเพื่อการเกษตรให้เหมาะสมครอบคลุมทุกพื้นที่

ข. ยุทธศาสตร์การพัฒนาขององค์การบริหารส่วนท้องถิ่นในเขตจังหวัดกาญจนบุรี

1.ยุทธศาสตร์ด้านสาธารณูปโภคขั้นพื้นฐาน แนวทางการพัฒนาที่ 1 ก่อสร้าง ปรับปรุง บำรุงรักษาถนน สะพาน ท่อระบายน้ำ

1.1 แผนงานอุตุสาหกรรมและการโยธา

ที่	โครงการ	วัตถุประสงค์	เป้าหมาย (ผลผลิตของโครงการ)	งบประมาณ					ตัวชี้วัด (KPI)	ผลที่คาดว่าจะได้รับ	หน่วยงาน ที่รับผิดชอบ หลัก
				2561 (บาท)	2562 (บาท)	2563 (บาท)	2564 (บาท)	2565 (บาท)			
1	ก่อสร้างถนนลาดยาง สายซอยศาลาอเนกประสงค์ หมู่ที่ 16 บ้านจัดสรร	เพื่อให้ประชาชนมีถนนใช้ในการคมนาคมได้อย่างสะดวก รวดเร็วและปลอดภัย	ผิวจราจรชนิดแอสฟัลต์ กว้าง 4 ม. ยาว 262 ม.รวมพื้นที่ลาดยางไม่น้อยกว่า 1,048 ตร.ม.(รายละเอียดตามแบบที่ อบต.กำหนด) พร้อมป้ายฯ	400,000					ร้อยละของประชาชนในพื้นที่	ประชาชนใช้ถนนในการคมนาคมขนส่งขึ้นร้อยละ 70	กองช่าง
2	ก่อสร้างถนนลาดยาง เชื่อมต่อหัว ถนนคอนกรีตเสริมเหล็ก ซอยติด ถนนลาดยาง 5 ซอย หมู่ที่ 2 บ้านบ่อเหียง	เพื่อให้ประชาชนมีถนนใช้ในการคมนาคมได้อย่างสะดวก รวดเร็วและปลอดภัย	แบบแอสฟัลต์ติกคอนกรีต กว้าง 4 ม. ยาว 25ม. หรือรวมพื้นที่ลาดยางไม่น้อยกว่า 100 ตร.ม. (รายละเอียดตามแบบที่ อบต.กำหนด) พร้อมป้ายฯ					200,000	ร้อยละของประชาชนในพื้นที่	ประชาชนใช้ถนนในการคมนาคมขนส่งขึ้นร้อยละ 70	กองช่าง
3	ก่อสร้างถนนลาดยาง สายซอย 3 - ฝ่ายเก็บน้ำ หมู่ที่ 2 บ้านบ่อเหียง	เพื่อให้ประชาชนมีถนนใช้ในการคมนาคมได้อย่างสะดวก รวดเร็วและปลอดภัย	แบบแอสฟัลต์ติกคอนกรีต กว้าง 5 ม. ยาว 152 ม.รวมพื้นที่ลาดยางไม่น้อยกว่า 760 ตร.ม.(รายละเอียดตามแบบที่ อบต.กำหนด)พร้อมป้ายฯ		400,000		400,000	400,000	ร้อยละของประชาชนในพื้นที่	ประชาชนใช้ถนนในการคมนาคมขนส่งขึ้นร้อยละ 70	กองช่าง

4	ก่อสร้างถนนลาดยาง สายบ้านบ่อเหียง – หมืองแร่พนม ทวน หมู่ที่ 2 บ้านบ่อเหียง	เพื่อให้การขนส่งผลิตผล การเกษตรสะดวกและการ คมนาคมรวดเร็วและปลอดภัย	แบบแอสฟัลต์ติกคอนกรีต กว้าง 6 ม. ยาว 180 ม. รวมพื้นที่ลาดยางไม่น้อย กว่า 1,080 ตร.ม. ไหล่ทางกว้างข้างละ 0.5 ม.(รายละเอียดตามแบบที่ อบต. กำหนด) พร้อมป้ายฯ		400,000				ร้อยละของ ประชาชน ในพื้นที่	ประชาชนใช้ถนนในการ คมนาคมขนส่งขึ้นร้อยละ 70	กองช่าง
5	ก่อสร้างถนนลาดยาง สายบ้านบ่อเหียง - บ้านจัดสรร หมู่ที่ 2 บ้านบ่อเหียง	เพื่อให้การขนส่งผลิตผล การเกษตรสะดวกและการ คมนาคมรวดเร็วและปลอดภัย	แบบแอสฟัลต์ติกคอนกรีต กว้าง 6 ม. ยาว 180 ม. รวมพื้นที่ลาดยางไม่น้อย กว่า 1,080 ตร.ม. ไหล่ทางกว้างข้างละ 0.5 ม.(รายละเอียดตามแบบที่ อบต. กำหนด) พร้อมป้ายฯ			400,000			ร้อยละของ ประชาชน ในพื้นที่	ประชาชนใช้ถนนในการ คมนาคมขนส่งขึ้นร้อยละ 70	กองช่าง
6	ก่อสร้างถนนลาดยาง สายบ้านยางสูง-บ้านหนองชายเขา หมู่ที่ 4 บ้านยางสูง	เพื่อให้การขนส่งผลิตผล การเกษตรสะดวกและการ คมนาคมรวดเร็วและปลอดภัย	แบบแอสฟัลต์ติกคอนกรีต กว้าง 6 ม. ยาว 180 ม. รวมพื้นที่ลาดยางไม่น้อย กว่า 1,080 ตร.ม. ไหล่ทางกว้างข้างละ 0.5 ม.(รายละเอียดตามแบบที่ อบต. กำหนด) พร้อมป้ายฯ				400,000		ร้อยละของ ประชาชน ในพื้นที่	ประชาชนใช้ถนนในการ คมนาคมขนส่งขึ้นร้อยละ 70	กองช่าง
7	ก่อสร้างถนนลาดยาง สายบ้านหนองหมู-บ้านหนองขาม หมู่ที่ 6 บ้านหนองหมู	เพื่อให้การขนส่งผลิตผล การเกษตรสะดวกและการ คมนาคมรวดเร็วและปลอดภัย	แบบชนิดเคบซีล กว้าง 6 ม. ยาว 180 ม. รวมพื้นที่ลาดยางไม่น้อยกว่า 1,080 ตร.ม. ไหล่ทางกว้างข้างละ 0.50 ม. (รายละเอียดตามแบบที่ อบต.กำหนด) พร้อมป้ายฯ			400,000			ร้อยละ 70 ของ ครัวเรือน	ประชาชนในพื้นที่ ได้มีถนน สำหรับใช้ในการคมนาคมได้ อย่างสะดวก รวดเร็ว ปลอดภัย	กองช่าง
8	ก่อสร้างถนนลาดยาง สายบ้านหนองหมู – บ้านลำเหย หมู่ที่ 6 บ้านหนองหมู	เพื่อให้การขนส่งผลิตผล การเกษตรสะดวกและการ คมนาคมรวดเร็วและปลอดภัย	แบบแอสฟัลต์ติกคอนกรีต กว้าง 6 ม. ยาว 180 ม. รวมพื้นที่ลาดยางไม่น้อย กว่า 1,080 ตร.ม. ไหล่ทางกว้างข้างละ 0.5 ม.(รายละเอียดตามแบบที่ อบต. กำหนด) พร้อมป้ายฯ				400,000		ร้อยละ 70 ของ ครัวเรือน	ประชาชนในพื้นที่ ได้มีถนน สำหรับใช้ในการคมนาคมได้ อย่างสะดวก รวดเร็ว ปลอดภัย	กองช่าง
9	ก่อสร้างถนนลาดยาง สายบ้านหนองหมู - เขาอินทรีย์ หมู่ที่ 6 บ้านหนองหมู	เพื่อให้การขนส่งผลิตผล การเกษตรสะดวกและการ คมนาคมรวดเร็วและปลอดภัย	แบบแอสฟัลต์ติกคอนกรีต กว้าง 5 ม. ยาว 350 ม.รวมพื้นที่ลาดยางไม่น้อย กว่า 1,750 ตร.ม.(รายละเอียดตามแบบ ที่ อบต.กำหนด)พร้อมป้ายฯ			700,000			ร้อยละ 70 ของ ครัวเรือน	ประชาชนในพื้นที่ ได้มีถนน สำหรับใช้ในการคมนาคมได้ อย่างสะดวก รวดเร็ว ปลอดภัย	กองช่าง
10	ก่อสร้างถนนลาดยาง สายเชื่อมกับ ม.5 ต.หนองรี หมู่ที่ 6 บ้านหนองหมู	เพื่อให้การขนส่งผลิตผล การเกษตรสะดวกและการ คมนาคมรวดเร็วและปลอดภัย	แบบแอสฟัลต์ติกคอนกรีต กว้าง 6 ม. ยาว 180 ม. รวมพื้นที่ลาดยางไม่น้อย กว่า 1,080 ตร.ม. ไหล่ทางกว้างข้างละ		400,000				ร้อยละ 70 ของ ครัวเรือน	ประชาชนในพื้นที่ ได้มีถนน สำหรับใช้ในการคมนาคมได้ อย่างสะดวก รวดเร็ว ปลอดภัย	กองช่าง

			0.5 ม.(รายละเอียดตามแบบที่ อบต. กำหนด) พร้อมป้ายา								
11	ก่อสร้างถนนลาดยางสายเชื่อมกับ ม.1 บ้านหนองแกใน หมู่ที่ 7 บ้านสันติสุข	เพื่อให้ประชาชนมีถนนใช้ในการคมนาคมได้อย่างสะดวก รวดเร็วและปลอดภัย	แบบแอสฟัลต์ติกคอนกรีต กว้าง 6 ม. ยาว 180 ม.รวมพื้นที่ลาดยางไม่น้อยกว่า 1,080 ตร.ม.(รายละเอียดตามแบบที่ อบต.กำหนด)พร้อมป้ายา				400,000	ร้อยละของประชาชนในพื้นที่	ประชาชนใช้ถนนในการคมนาคมขนส่งขึ้นร้อยละ 70	กองช่าง	
12	ก่อสร้างถนนลาดยางสายบ้านลำเหย- บ้านหนองหมู หมู่ที่ 8 บ้านลำเหย	เพื่อให้ประชาชนมีถนนใช้ในการคมนาคมได้อย่างสะดวก รวดเร็วและปลอดภัย	แบบแอสฟัลต์ติกคอนกรีต กว้าง 6 ม. ยาว 180 ม.รวมพื้นที่ลาดยางไม่น้อยกว่า 1,080 ตร.ม.(รายละเอียดตามแบบที่ อบต.กำหนด)พร้อมป้ายา				400,000	ร้อยละของประชาชนในพื้นที่	ประชาชนใช้ถนนในการคมนาคมขนส่งขึ้นร้อยละ 70	กองช่าง	
13	ก่อสร้างถนนลาดยางสายเชื่อมกับ ม.9 บ้านไร่พัฒนา หมู่ที่ 8 บ้านลำเหย	เพื่อให้ประชาชนมีถนนใช้ในการคมนาคมได้อย่างสะดวก รวดเร็วและปลอดภัย	แบบแอสฟัลต์ติกคอนกรีต กว้าง 6 ม. ยาว 180 ม.รวมพื้นที่ลาดยางไม่น้อยกว่า 1,080 ตร.ม.(รายละเอียดตามแบบที่ อบต.กำหนด)พร้อมป้ายา		400,000			ร้อยละของประชาชนในพื้นที่	ประชาชนใช้ถนนในการคมนาคมขนส่งขึ้นร้อยละ 70	กองช่าง	
14	ก่อสร้างถนนลาดยางสายเชื่อมกับ ม.3 บ้านหนองหวาย หมู่ที่ 8 บ้านลำเหย	เพื่อให้ประชาชนมีถนนใช้ในการคมนาคมได้อย่างสะดวก รวดเร็วและปลอดภัย	แบบแอสฟัลต์ติกคอนกรีต กว้าง 6 ม. ยาว 180 ม.รวมพื้นที่ลาดยางไม่น้อยกว่า 1,080 ตร.ม.(รายละเอียดตามแบบที่ อบต.กำหนด)พร้อมป้ายา				400,000	ร้อยละของประชาชนในพื้นที่	ประชาชนใช้ถนนในการคมนาคมขนส่งขึ้นร้อยละ 70	กองช่าง	
15	ก่อสร้างถนนลาดยางสายบ้านงาม-บ้านลำเหย (สายบ้านลุงศรี) หมู่ที่ 8 บ้านลำเหย	เพื่อให้ประชาชนมีถนนใช้ในการคมนาคมได้อย่างสะดวก รวดเร็วและปลอดภัย	แบบแอสฟัลต์ติกคอนกรีต กว้าง 6 ม. ยาว 180 ม.รวมพื้นที่ลาดยางไม่น้อยกว่า 1,080 ตร.ม.(รายละเอียดตามแบบที่ อบต.กำหนด)พร้อมป้ายา				400,000	ร้อยละของประชาชนในพื้นที่	ประชาชนใช้ถนนในการคมนาคมขนส่งขึ้นร้อยละ 70	กองช่าง	
16	ก่อสร้างถนนลาดยางแบบผิวจราจรชนิดแอสฟัลต์ติกคอนกรีตสายซอยหนองไม้ตรอก ตอน 3 หมู่ที่ 9 บ้านหนองไก่อ๋ม	เพื่อให้ประชาชนมีถนนใช้ในการคมนาคมได้อย่างสะดวก รวดเร็วและปลอดภัย	ขนาดกว้าง 5 ม. ยาว 235 ม. หนา 0.15 ม. รวมพื้นที่ลาดยางไม่น้อยกว่า 3,600 ตร.ม. (รายละเอียดตามแบบที่ อบต.กำหนด) พร้อมป้ายา			415,000		ร้อยละของประชาชนในพื้นที่	ประชาชนใช้ถนนในการคมนาคมขนส่งขึ้นร้อยละ 70	กองช่าง	
17	ก่อสร้างขยายไหล่ทางสายหนองไก่อ๋ม – ถ้ำผาวังจันทร์ หมู่ที่ 9 บ้านหนองไก่อ๋ม	เพื่อให้ประชาชนมีถนนใช้ในการคมนาคมได้อย่างสะดวก รวดเร็วและปลอดภัย	แบบแอสฟัลต์ติกคอนกรีต ขนาดกว้างข้างละ 1 ม. ยาว 1,800 ม. รวมพื้นที่ลาดยางไม่น้อยกว่า3,600 ตร.ม. (รายละเอียดตามแบบที่ อบต.กำหนด) พร้อมป้ายา				400,000	ร้อยละของประชาชนในพื้นที่	ประชาชนใช้ถนนในการคมนาคมขนส่งขึ้นร้อยละ 70	กองช่าง	

18	ก่อสร้างถนนลาดยางสายเชื่อมถนนทางหลวง 3086 หมู่ที่ 10 บ้านหนองเต็ง	เพื่อให้ประชาชนมีถนนใช้ในการคมนาคมได้อย่างสะดวก รวดเร็วและปลอดภัย	แบบแอสฟัลต์ติกคอนกรีต (OVER - LAY) กว้าง 6 ม. ยาว 14 ม. หรือรวมพื้นที่ลาดยางไม่น้อยกว่า 84 ตร.ม. (รายละเอียดตามแบบที่ อบต.กำหนด) พร้อมป้ายฯ		50,000			ร้อยละของประชาชนในพื้นที่	ประชาชนใช้ถนนในการคมนาคมขนส่งขึ้นร้อยละ 70	กองช่าง
19	ก่อสร้างถนนลาดยางสายเชื่อมกับ ม.12 บ้านสามยอด หมู่ที่ 10 บ้านหนองเต็ง	เพื่อให้การขนส่งผลิตผล การเกษตรสะดวกและการคมนาคมรวดเร็วและปลอดภัย	แบบแอสฟัลต์ติกคอนกรีต กว้าง 6 ม. ยาว 180 ม.รวมพื้นที่ลาดยางไม่น้อยกว่า 1,080 ตร.ม.(รายละเอียดตามแบบที่ อบต.กำหนด)พร้อมป้ายฯ			400,000		ร้อยละ 70 ของครัวเรือน	ประชาชนในพื้นที่ ได้มีถนนสำหรับการคมนาคมได้อย่างสะดวก รวดเร็ว ปลอดภัย	กองช่าง
20	ก่อสร้างขยายไหล่ทางสายบ้านไร่เจริญ – บ้านไร่ใหม่ หมู่ที่ 11 บ้านไร่ใหม่	เพื่อให้การขนส่งผลิตผล การเกษตรสะดวกและการคมนาคม รวดเร็ว	แบบแอสฟัลต์ติกคอนกรีต กว้าง 6 ม. ยาว 180 ม.รวมพื้นที่ลาดยางไม่น้อยกว่า 1,080 ตร.ม.(รายละเอียดตามแบบที่ อบต.กำหนด)พร้อมป้ายฯ			400,000		ร้อยละ 70 ของครัวเรือน	ประชาชนในพื้นที่ ได้มีถนนสำหรับการคมนาคมได้อย่างสะดวก รวดเร็ว ปลอดภัย	กองช่าง
21	ก่อสร้างไหล่ทางถนนผิวจราจรลาดยางสายภายในหมู่บ้าน หมู่ที่ 13 บ้านงาม	เพื่อให้การขนส่งผลิตผล การเกษตรสะดวกและการคมนาคม รวดเร็ว	เรียงหินยาแนวปริมาณงานยกว้าง 1 ม. ลึก 1 ม. ยาว 350 ม. ความลาดเอียง 1:2 (รายละเอียดตามแบบที่ อบต.กำหนด) พร้อมป้ายฯ	100,000				ร้อยละ 70 ของครัวเรือน	ประชาชนในพื้นที่ ได้มีถนนสำหรับการคมนาคมได้อย่างสะดวก รวดเร็ว ปลอดภัย	กองช่าง
22	ก่อสร้างถนนลาดยางสายซอยวังตะเคียง -บ้านหนองหมู หมู่ที่ 16 บ้านจัดสรร	เพื่อให้การขนส่งผลิตผล การเกษตรสะดวกและการคมนาคมรวดเร็วและปลอดภัย	แบบแอสฟัลต์ติกคอนกรีต กว้าง 4 ม. ยาว 250 ม. รวมพื้นที่ลาดยางไม่น้อยกว่า 1,000 ตร.ม.(รายละเอียดตามแบบที่ อบต.กำหนด) พร้อมป้ายฯ			400,000		ร้อยละ 70 ของครัวเรือน	ประชาชนในพื้นที่ ได้มีถนนสำหรับการคมนาคมได้อย่างสะดวก รวดเร็ว ปลอดภัย	กองช่าง
23	ก่อสร้างถนนลาดยางสายซอยฟาร์มหมู หมู่ที่ 16 บ้านจัดสรร	เพื่อให้การขนส่งผลิตผล การเกษตรสะดวกและการคมนาคมรวดเร็วและปลอดภัย	แบบแอสฟัลต์ติกคอนกรีต กว้าง 4 ม. ยาว 250 ม. รวมพื้นที่ลาดยางไม่น้อยกว่า 1,000 ตร.ม.(รายละเอียดตามแบบที่ อบต.กำหนด) พร้อมป้ายฯ			400,000		ร้อยละ 70 ของครัวเรือน	ประชาชนในพื้นที่ ได้มีถนนสำหรับการคมนาคมได้อย่างสะดวก รวดเร็ว ปลอดภัย	กองช่าง
24	ก่อสร้างถนนลาดยางสายเชื่อมกับ ม.8 บ้านอ่างหิน ต.วังไผ่ หมู่ที่ 16 บ้านจัดสรร	เพื่อให้การขนส่งผลิตผล การเกษตรสะดวกและการคมนาคมรวดเร็วและปลอดภัย	แบบแอสฟัลต์ติกคอนกรีต กว้าง 6 ม. ยาว 180 ม.รวมพื้นที่ลาดยางไม่น้อยกว่า 1,080 ตร.ม.(รายละเอียดตามแบบที่ อบต.กำหนด)พร้อมป้ายฯ			400,000		ร้อยละ 70 ของครัวเรือน	ประชาชนในพื้นที่ ได้มีถนนสำหรับการคมนาคมได้อย่างสะดวก รวดเร็ว ปลอดภัย	กองช่าง
25	ก่อสร้างถนนลาดยางสายเชื่อมกับ ม.3 บ้านหนองหวาย ต.หนองกร่าง	เพื่อให้การขนส่งผลิตผล การเกษตรสะดวกและการคมนาคมรวดเร็วและปลอดภัย	แบบแอสฟัลต์ติกคอนกรีต กว้าง 6 ม. ยาว 180 ม.รวมพื้นที่ลาดยางไม่น้อยกว่า 1,080 ตร.ม.(รายละเอียดตามแบบที่ อบต.กำหนด)พร้อมป้ายฯ			400,000		ร้อยละ 70 ของครัวเรือน	ประชาชนในพื้นที่ ได้มีถนนสำหรับการคมนาคมได้อย่างสะดวก รวดเร็ว ปลอดภัย	กองช่าง

	หมู่ที่ 17 บ้านไร่พัฒนา		กว่า 1,080 ตร.ม.(รายละเอียดตามแบบที่ อบต.กำหนด)พร้อมป้ายฯ								
26	ก่อสร้างถนนลาดยางสายถ้ำผาวังจันทร์-บ้านโป่งรี หมู่ที่ 18 บ้านถ้ำผาวังจันทร์	เพื่อให้การขนส่งผลิตผล การเกษตรสะดวกและการคมนาคมรวดเร็วและปลอดภัย	แบบแอสฟัลต์ติกคอนกรีต กว้าง 6 ม. ยาว 180 ม.รวมพื้นที่ลาดยางไม่น้อยกว่า 1,080 ตร.ม.(รายละเอียดตามแบบที่ อบต.กำหนด)พร้อมป้ายฯ			400,000			ร้อยละ 70 ของ ครีวเรื้อน	ประชาชนในพื้นที่ ได้มีถนน สำหรับใช้ในการคมนาคมได้อย่างสะดวก รวดเร็ว ปลอดภัย	กองช่าง

1.2 โครงการก่อสร้างถนนคอนกรีตเสริมเหล็ก

ที่	โครงการ	วัตถุประสงค์	เป้าหมาย (ผลผลิตของโครงการ)	งบประมาณ					ตัวชี้วัด (KPI)	ผลที่คาดว่าจะ ได้รับ	หน่วยงาน ที่รับผิดชอบ หลัก
				2561 (บาท)	2562 (บาท)	2563 (บาท)	2564 (บาท)	2565 (บาท)			
1	ก่อสร้างถนนคอนกรีตเสริมเหล็ก สายซอยบ้านนายสมคิด หมู่ที่ 1 บ้านไร่เจริญ	เพื่อให้ประชาชนมีถนน ใช้ในการคมนาคมได้ อย่างสะดวก รวดเร็ว และปลอดภัย	กว้าง 3 ม. ยาว 164 ม. หนา 0.15 ม. หนา 0.15 ม. หรือรวมพื้นที่ คสล. ไม่น้อยกว่า 492 ตร.ม. ไหล่ทางลงลูกรังกว้างข้างละ 0.5 ม. หรือตามสภาพพื้นที่ (รายละเอียดตาม แบบที่ อบต.กำหนด) พร้อมป้ายฯ	308,000					ร้อยละของ ประชาชน ในพื้นที่	ประชาชนใช้ถนนในการ คมนาคมขนส่งขึ้นร้อยละ 70	กองช่าง
2	ก่อสร้างถนนคอนกรีตเสริมเหล็ก สายซอยหลุมรัง 3 (บ้านป่อเหียง ซอย 4) – บ้านป่าหิ หมู่ที่ 2 บ้านป่อเหียง	เพื่อให้ประชาชนมีถนน ใช้ในการคมนาคมได้ อย่างสะดวก รวดเร็ว และปลอดภัย	กว้าง 4 ม. ยาว 165 ม. หนา 0.15 ม. หนา 0.15 ม. รวมพื้นที่ คสล. ไม่น้อยกว่า 660 ตร.ม. ไหล่ทางลงลูกรังกว้างข้างละ 0.5 ม. หรือตามสภาพพื้นที่ (รายละเอียดตามแบบที่ อบต.กำหนด) พร้อมป้ายฯ	400,000					ร้อยละของ ประชาชน ในพื้นที่	ประชาชนใช้ถนนในการ คมนาคมขนส่งขึ้นร้อยละ 70	กองช่าง
3	ก่อสร้างถนนคอนกรีตเสริมเหล็ก สายบ้านผู้ช่วยชาวิช หมู่ที่ 3 บ้านหนองขาม	เพื่อให้ประชาชนมีถนน ใช้ในการคมนาคมได้ อย่างสะดวก รวดเร็ว และปลอดภัย	กว้าง 4 ม. ยาว 165 ม. หนา 0.15 ม. รวม พื้นที่ คสล. ไม่น้อยกว่า 660 ตร.ม. ไหล่ทาง ลงลูกรังกว้างข้างละ 0.5 ม. หรือตามสภาพ พื้นที่ (รายละเอียดตามแบบที่ อบต.กำหนด) พร้อมป้ายฯ	400,000					ร้อยละของ ประชาชน ในพื้นที่	ประชาชนใช้ถนนในการ คมนาคมขนส่งขึ้นร้อยละ 70	กองช่าง
4	ก่อสร้างถนนคอนกรีตเสริมเหล็ก สายวังตะเคียน – บ้านหนองหมู (จุด หัวสะพาน – บ้านลุงปา) หมู่ที่ 3 บ้านหนองขาม	เพื่อให้ประชาชนมีถนน ใช้ในการคมนาคมได้ อย่างสะดวก รวดเร็ว และปลอดภัย	กว้าง 4 ม. ยาว 140 ม. หนา 0.15 ม. รวม พื้นที่ คสล. ไม่น้อยกว่า 560 ตร.ม. ไหล่ทาง ลงลูกรังกว้างข้างละ 0.5 ม. หรือตามสภาพ พื้นที่ (รายละเอียดตามแบบที่ อบต.กำหนด) พร้อมป้ายฯ		346,000				ร้อยละของ ประชาชน ในพื้นที่	ประชาชนใช้ถนนในการ คมนาคมขนส่งขึ้นร้อยละ 70	กองช่าง
5	ก่อสร้างถนนคอนกรีตเสริมเหล็ก สายบ้านหนองขาม – บ้านหนองเต็ง หมู่ที่ 3 บ้านหนองขาม	เพื่อให้ประชาชนมีถนน ใช้ในการคมนาคมได้ อย่างสะดวก รวดเร็ว และปลอดภัย	กว้าง 4 ม. ยาว 165 ม. หนา 0.15 ม. รวม พื้นที่ คสล. ไม่น้อยกว่า 660 ตร.ม. ไหล่ทาง ลงลูกรังกว้างข้างละ 0.5 ม. หรือตามสภาพ พื้นที่ (รายละเอียดตามแบบที่ อบต.กำหนด) พร้อมป้ายฯ			403,000			ร้อยละของ ประชาชน ในพื้นที่	ประชาชนใช้ถนนในการ คมนาคมขนส่งขึ้นร้อยละ 70	กองช่าง
6	ก่อสร้างถนนคอนกรีตเสริมเหล็ก สายซอยท้ายหมู่บ้าน หมู่ที่ 4 บ้านยางสูง	เพื่อให้ประชาชนมีถนน ใช้ในการคมนาคมได้ อย่างสะดวก รวดเร็ว และปลอดภัย	กว้าง 4 ม. ยาว 165 ม. หนา 0.15 ม. รวม พื้นที่ คสล. ไม่น้อยกว่า 660 ตร.ม. ไหล่ทาง ลงลูกรังกว้างข้างละ 0.5 ม. หรือตามสภาพ พื้นที่ (รายละเอียดตามแบบที่ อบต.กำหนด) พร้อมป้ายฯ			403,000			ร้อยละของ ประชาชน ในพื้นที่	ประชาชนใช้ถนนในการ คมนาคมขนส่งขึ้นร้อยละ 70	กองช่าง

7	ก่อสร้างถนนคอนกรีตเสริมเหล็ก สายซอยอุทิศ หมู่ที่ 6 บ้านหนองหมู	เพื่อให้ประชาชนมีถนน ใช้ในการคมนาคมได้ อย่างสะดวก รวดเร็ว และปลอดภัย	กว้าง 4 ม. ยาว 165 ม. หนา 0.15 ม. รวม พื้นที่ คสล. ไม่น้อยกว่า 660 ตร.ม. ไหล่ทาง ลงลูกรังกว้างข้างละ 0.5 ม. หรือตามสภาพ พื้นที่ (รายละเอียดตามแบบที่ อบต.กำหนด) พร้อมป้ายฯ	400,000					ร้อยละของ ประชาชน ในพื้นที่	ประชาชนใช้ถนนในการ คมนาคมขนส่งขึ้นร้อยละ 70	กองช่าง
8	ก่อสร้างถนนคอนกรีตเสริมเหล็ก สายทางลงฝาย ซอยบ้านนายอาคม ตั้ง มั่นคงเจริญ หมู่ที่ 7 บ้านสันติสุข	เพื่อให้ประชาชนมีถนน ใช้ในการคมนาคมได้ อย่างสะดวก รวดเร็ว และปลอดภัย	กว้าง 4 ม. ยาว 165 ม. หนา 0.15 ม. รวม พื้นที่ คสล. ไม่น้อยกว่า 660 ตร.ม. ไหล่ทาง ลงลูกรังกว้างข้างละ 0.5 ม. หรือตามสภาพ พื้นที่ (รายละเอียดตามแบบที่ อบต.กำหนด) พร้อมป้ายฯ	400,000					ร้อยละของ ประชาชน ในพื้นที่	ประชาชนใช้ถนนในการ คมนาคมขนส่งขึ้นร้อยละ 70	กองช่าง
9	ก่อสร้างถนนคอนกรีตเสริมเหล็ก สายบ้านนายบุญมา เสลาหอม – ฝายลำเหย หมู่ที่ 8 บ้านลำเหย	เพื่อให้ประชาชนมีถนน ใช้ในการคมนาคมได้ อย่างสะดวก รวดเร็ว และปลอดภัย	กว้าง 4 ม. ยาว 62 ม. หนา 0.15 ม. รวม พื้นที่ คสล. ไม่น้อยกว่า 248 ตร.ม. ไหล่ทาง ลงลูกรังกว้างข้างละ 0.5 ม. หรือตามสภาพ พื้นที่ (รายละเอียดตามแบบที่ อบต.กำหนด) พร้อมป้ายฯ	153,000					ร้อยละของ ประชาชน ในพื้นที่	ประชาชนใช้ถนนในการ คมนาคมขนส่งขึ้นร้อยละ 70	กองช่าง
10	ก่อสร้างถนนคอนกรีตเสริมเหล็ก สายซอยแก้วตา หมู่ที่ 9 บ้านหนองไก่อชุม	เพื่อให้ประชาชนมีถนน ใช้ในการคมนาคมได้ อย่างสะดวก รวดเร็ว และปลอดภัย	กว้าง 3 ม. ยาว 212 ม. หนา 0.15 ม. รวม พื้นที่ คสล. ไม่น้อยกว่า 636 ตร.ม. ไหล่ทาง ลงลูกรังกว้างข้างละ 0.5 ม. หรือตามสภาพ พื้นที่ (รายละเอียดตามแบบที่ อบต.กำหนด) พร้อมป้ายฯ	400,000					ร้อยละของ ประชาชน ในพื้นที่	ประชาชนใช้ถนนในการ คมนาคมขนส่งขึ้นร้อยละ 70	กองช่าง
11	ก่อสร้างถนนคอนกรีตเสริมเหล็ก สายซอยพาร์จระเข้ (ตอนที่ 2) หมู่ที่ 10 บ้านหนองเต็ง	เพื่อให้ประชาชนมีถนน ใช้ในการคมนาคมได้ อย่างสะดวก รวดเร็ว และปลอดภัย	กว้าง 4 ม. ยาว 165 ม. หนา 0.15 ม. รวม พื้นที่ คสล. ไม่น้อยกว่า 660 ตร.ม. ไหล่ทาง ลงลูกรังกว้างข้างละ 0.5 ม. หรือตามสภาพ พื้นที่ (รายละเอียดตามแบบที่ อบต.กำหนด) พร้อมป้ายฯ	400,000					ร้อยละของ ประชาชน ในพื้นที่	ประชาชนใช้ถนนในการ คมนาคมขนส่งขึ้นร้อยละ 70	กองช่าง
12	ก่อสร้างถนนคอนกรีตเสริมเหล็ก สายบ้านหนองเต็ง – บ้านหนองหัว หมู่ที่ 10 บ้านหนองเต็ง	เพื่อให้ประชาชนมีถนน ใช้ในการคมนาคมได้ อย่างสะดวก รวดเร็ว และปลอดภัย	กว้าง 5 ม. ยาว 135 ม. หนา 0.15 ม. รวม พื้นที่ คสล. ไม่น้อยกว่า 675 ตร.ม. ไหล่ทาง ลงลูกรังกว้างข้างละ 0.5 ม. หรือตามสภาพ พื้นที่ (รายละเอียดตามแบบที่ อบต.กำหนด) พร้อมป้ายฯ			406,000			ร้อยละของ ประชาชน ในพื้นที่	ประชาชนใช้ถนนในการ คมนาคมขนส่งขึ้นร้อยละ 70	กองช่าง
13	ก่อสร้างถนนคอนกรีตเสริมเหล็ก สายบ้านไร่ใหม่ – บ้านหนองหาว หมู่ที่ 11 บ้านไร่ใหม่	เพื่อให้ประชาชนมีถนน ใช้ในการคมนาคมได้ อย่างสะดวก รวดเร็ว และปลอดภัย	กว้าง 6 ม. ยาว 110 ม. หนา 0.15 ม. รวม พื้นที่ คสล. ไม่น้อยกว่า 660 ตร.ม. ไหล่ทาง ลงลูกรังกว้างข้างละ 0.5 ม. หรือตามสภาพ พื้นที่ (รายละเอียดตามแบบที่ อบต.กำหนด) พร้อมป้ายฯ			402,000			ร้อยละของ ประชาชน ในพื้นที่	ประชาชนใช้ถนนในการ คมนาคมขนส่งขึ้นร้อยละ 70	กองช่าง

14	ก่อสร้างถนนคอนกรีตเสริมเหล็ก สายบ้านวังทอง – บ้านไร่เจริญ หมู่ที่ 12 บ้านวังทอง	เพื่อให้ประชาชนมีถนน ใช้ในการคมนาคมได้ อย่างสะดวก รวดเร็ว และปลอดภัย	กว้าง 4 ม. ยาว 164 ม. หนา 0.15 ม. รวม พื้นที่ คสล. ไม่น้อยกว่า 656 ตร.ม. ไหล่ทาง ลงลูกรังกว้างข้างละ 0.5 ม. หรือตามสภาพ พื้นที่ (รายละเอียดตามแบบที่ อบต.กำหนด) พร้อมป้ายฯ		404,000					ร้อยละของ ประชาชน ในพื้นที่	ประชาชนใช้ถนนในการ คมนาคมขนส่งขึ้นร้อยละ 70	กองช่าง
15	ก่อสร้างถนนคอนกรีตเสริมเหล็ก สายบ้านนายวิเชษฐ – บ้านนายสุรศักดิ์ หมู่ที่ 13 บ้านงาม	เพื่อให้ประชาชนมีถนน ใช้ในการคมนาคมได้ อย่างสะดวก รวดเร็ว และปลอดภัย	กว้าง 4 ม. ยาว 164 ม. หนา 0.15 ม. รวม พื้นที่ คสล. ไม่น้อยกว่า 656 ตร.ม. ไหล่ทาง ลงลูกรังกว้างข้างละ 0.5 ม. หรือตามสภาพ พื้นที่ (รายละเอียดตามแบบที่ อบต.กำหนด) พร้อมป้ายฯ		404,000					ร้อยละของ ประชาชน ในพื้นที่	ประชาชนใช้ถนนในการ คมนาคมขนส่งขึ้นร้อยละ 70	กองช่าง
16	ก่อสร้างถนนคอนกรีตเสริมเหล็ก สายซอยดอนน้อย หมู่ที่ 14 บ้านวังเงิน	เพื่อให้ประชาชนมีถนน ใช้ในการคมนาคมได้ อย่างสะดวก รวดเร็ว และปลอดภัย	กว้าง 4 ม. ยาว 90 ม. หนา 0.15 ม. รวม พื้นที่ คสล. ไม่น้อยกว่า 360 ตร.ม. ไหล่ทาง ลงลูกรังกว้างข้างละ 0.5 ม. หรือตามสภาพ พื้นที่ (รายละเอียดตามแบบที่ อบต.กำหนด) พร้อมป้ายฯ			219,000				ร้อยละของ ประชาชน ในพื้นที่	ประชาชนใช้ถนนในการ คมนาคมขนส่งขึ้นร้อยละ 70	กองช่าง
17	ก่อสร้างถนนคอนกรีตเสริมเหล็ก สายซอยบ้านนายปิ่น มิเกลี้ยง หมู่ที่ 15 บ้านจงเจริญ	เพื่อให้ประชาชนมีถนน ใช้ในการคมนาคมได้ อย่างสะดวก รวดเร็ว และปลอดภัย	กว้าง 5 ม. ยาว 133 ม. หนา 0.15 ม. รวม พื้นที่ คสล. ไม่น้อยกว่า 665 ตร.ม. ไหล่ทาง ลงลูกรังกว้างข้างละ 0.5 ม. หรือตามสภาพ พื้นที่ (รายละเอียดตามแบบที่ อบต.กำหนด) พร้อมป้ายฯ		404,000					ร้อยละของ ประชาชน ในพื้นที่	ประชาชนใช้ถนนในการ คมนาคมขนส่งขึ้นร้อยละ 70	กองช่าง
18	ก่อสร้างถนนคอนกรีตเสริมเหล็ก สายซอยบ้านลุงนิก บัวประครอง หมู่ที่ 15 บ้านจงเจริญ	เพื่อให้ประชาชนมีถนน ใช้ในการคมนาคมได้ อย่างสะดวก รวดเร็ว และปลอดภัย	กว้าง 4 ม. ยาว 165 ม. หนา 0.15 ม. รวม พื้นที่ คสล. ไม่น้อยกว่า 656 ตร.ม. ไหล่ทาง ลงลูกรังกว้างข้างละ 0.5 ม. หรือตามสภาพ พื้นที่ (รายละเอียดตามแบบที่ อบต.กำหนด) พร้อมป้ายฯ			403,000				ร้อยละของ ประชาชน ในพื้นที่	ประชาชนใช้ถนนในการ คมนาคมขนส่งขึ้นร้อยละ 70	กองช่าง
19	ก่อสร้างถนนคอนกรีตเสริมเหล็ก สายซอยบ้านนายบุญ แก้วขาว หมู่ที่ 17 บ้านไร่พัฒนา	เพื่อให้ประชาชนมีถนน ใช้ในการคมนาคมได้ อย่างสะดวก รวดเร็ว และปลอดภัย	กว้าง 3 ม. ยาว 215 ม. หนา 0.15 ม. รวม พื้นที่ คสล. ไม่น้อยกว่า 645 ตร.ม. ไหล่ทาง ลงลูกรังกว้างข้างละ 0.5 ม. หรือตามสภาพ พื้นที่ (รายละเอียดตามแบบที่ อบต.กำหนด) พร้อมป้ายฯ			403,000				ร้อยละของ ประชาชน ในพื้นที่	ประชาชนใช้ถนนในการ คมนาคมขนส่งขึ้นร้อยละ 70	กองช่าง
20	ก่อสร้างถนนคอนกรีตเสริมเหล็ก สายเขาจันทร์ ซอย 4 (บ้านลุงเย็น) หมู่ที่ 18 บ้านถ้ำผาวังจันทร์	เพื่อปรับปรุงการ คมนาคมให้สะดวกขึ้น	กว้าง 4 ม. ยาว 165 ม. หนา 0.15 ม. รวม พื้นที่ คสล. ไม่น้อยกว่า 660 ตร.ม. ไหล่ทาง ลงลูกรังกว้างข้างละ 0.5 ม. หรือตามสภาพ พื้นที่ (รายละเอียดตามแบบที่ อบต.กำหนด) พร้อมป้ายฯ	400,000						ร้อยละ 70 ของ ครัวเรือน	ประชาชนในพื้นที่ ได้มีถนน สำหรับใช้ในการคมนาคมได้ อย่างสะดวก รวดเร็ว ปลอดภัย	กองช่าง

18	ก่อสร้างถนนคอนกรีตเสริมเหล็ก ซอยบ้านนายเซ็ง ศรีนภาลัย หมู่ที่ 7 บ้านสันติสุข	เพื่อปรับปรุงการ คมนาคมให้สะดวกขึ้น	กว้าง 4 ม. ยาว 165 ม. ทน 0.15 ม. รวม พื้นที่ คสล. ไม่น้อยกว่า 660 ตร.ม. ลงลูกรัง ไหล่ทางกว้างข้างละ 0.5 ม. พร้อมวางท่อ ระบายน้ำ คสล. ขนาด Ø 0.6 ม. จำนวน 6 ท่อน ลงลูกรังบดอัดแน่นกว้างข้างละ 0.5 ม. พร้อมป้ายฯ		400,000				ร้อยละ 70 ของ คร่าวเรือน	ประชาชนในพื้นที่ ได้มีถนน สำหรับการคมนาคมได้ อย่างสะดวก รวดเร็ว ปลอดภัย	กองช่าง
19	ก่อสร้างถนนคอนกรีตเสริมเหล็ก ซอยบ้านนางสะอั้ง ล้อมก้านดี หมู่ที่ 7 บ้านสันติสุข	เพื่อปรับปรุงการ คมนาคมให้สะดวกขึ้น	กว้าง 4 ม. ยาว 165 ม. ทน 0.15 ม. รวม พื้นที่ คสล. ไม่น้อยกว่า 660 ตร.ม. ลงลูกรัง ไหล่ทางกว้างข้างละ 0.5 ม. พร้อมวางท่อ ระบายน้ำ คสล. ขนาด Ø 0.6 ม. จำนวน 6 ท่อน ลงลูกรังบดอัดแน่นกว้างข้างละ 0.5 ม. พร้อมป้ายฯ		400,000				ร้อยละ 70 ของ คร่าวเรือน	ประชาชนในพื้นที่ ได้มีถนน สำหรับการคมนาคมได้ อย่างสะดวก รวดเร็ว ปลอดภัย	กองช่าง
20	ก่อสร้างถนนคอนกรีตเสริมเหล็ก สายบ้านป่าจุด – บ้านนายจำรัส-ฝาย หมู่ที่ 8 บ้านลำเหย	เพื่อปรับปรุงการ คมนาคมให้สะดวกขึ้น	กว้าง 4 ม. ยาว 165 ม. ทน 0.15 ม. รวม พื้นที่ คสล. ไม่น้อยกว่า 664 ตร.ม. ลงลูกรัง ไหล่ทางกว้างข้างละ 0.5 ม. พร้อมป้ายฯ			400,000			ร้อยละ 70 ของ คร่าวเรือน	ประชาชนในพื้นที่ ได้มีถนน สำหรับการคมนาคมได้ อย่างสะดวก รวดเร็ว ปลอดภัย	กองช่าง
21	ก่อสร้างถนนคอนกรีตเสริมเหล็ก สายซอยบ้านเสี้ยว พะณงาม-บ้านนายเจือ จันทร์เกิด หมู่ที่ 8 บ้านลำเหย	เพื่อปรับปรุงการ คมนาคมให้สะดวกขึ้น	กว้าง 6 ม. ยาว 125 ม. ทน 0.15 ม. รวม พื้นที่ คสล. ไม่น้อยกว่า 750 ตร.ม. ลงลูกรัง ไหล่ทางกว้างข้างละ 0.5 ม. พร้อมป้ายฯ		457,000				ร้อยละ 70 ของ คร่าวเรือน	ประชาชนในพื้นที่ ได้มีถนน สำหรับการคมนาคมได้ อย่างสะดวก รวดเร็ว ปลอดภัย	กองช่าง
22	ก่อสร้างถนนคอนกรีตเสริมเหล็ก สายซอยบ้านน้ำเขน – บ้านงาม หมู่ที่ 8 บ้านลำเหย	เพื่อปรับปรุงการ คมนาคมให้สะดวกขึ้น	กว้าง 4 ม. ยาว 166 ม. ทน 0.15 ม. รวม พื้นที่ คสล. ไม่น้อยกว่า 664 ตร.ม. ลงลูกรัง ไหล่ทางกว้างข้างละ 0.5 ม. พร้อมป้ายฯ		400,000				ร้อยละ 70 ของ คร่าวเรือน	ประชาชนในพื้นที่ ได้มีถนน สำหรับการคมนาคมได้ อย่างสะดวก รวดเร็ว ปลอดภัย	กองช่าง
23	ก่อสร้างถนนผิวจราจรคอนกรีตเสริม เหล็ก สายซอยหลุมรัง 23 (บ้านหนองไก่อ๋ม ซอย 1) หมู่ที่ 9 บ้านหนองไก่อ๋ม	เพื่อปรับปรุงการ คมนาคมให้สะดวกขึ้น	กว้าง 4 ม. ยาว 166 ม. ทน 0.15 ม. รวม พื้นที่ คสล. ไม่น้อยกว่า 664 ตร.ม. ไหล่ทาง ลงลูกรังกว้างข้างละ 0.5 เมตร หรือตาม สภาพพื้นที่ พร้อมป้ายฯ			400,000			ร้อยละ 70 ของ คร่าวเรือน	ประชาชนในพื้นที่ ได้มีถนน สำหรับการคมนาคมได้ อย่างสะดวก รวดเร็ว ปลอดภัย	กองช่าง
24	ก่อสร้างถนนคอนกรีตเสริมเหล็ก สายซอยแก้วตา หมู่ที่ 9 บ้านหนองไก่อ๋ม	เพื่อปรับปรุงการ คมนาคมให้สะดวกขึ้น	กว้าง 4 ม. ยาว 166 ม. ทน 0.15 ม. รวม พื้นที่ คสล. ไม่น้อยกว่า 664 ตร.ม. ลงลูกรัง ไหล่ทางกว้างข้างละ 0.5 ม. พร้อมป้ายฯ			400,000			ร้อยละ 70 ของ คร่าวเรือน	ประชาชนในพื้นที่ ได้มีถนน สำหรับการคมนาคมได้ อย่างสะดวก รวดเร็ว ปลอดภัย	กองช่าง
25	ก่อสร้างถนนคอนกรีตเสริมเหล็ก สายบ้านวังทอง – บ้านงาม หมู่ที่ 12 บ้านวังทอง	เพื่อปรับปรุงการ คมนาคมให้สะดวกขึ้น	กว้าง 4 ม. ยาว 83 ม. ทน 0.15 ม. รวมพื้นที่ คสล. ไม่น้อยกว่า 332 ตร.ม. ลงลูกรังไหล่ทาง กว้างข้างละ 0.5 ม. พร้อมป้ายฯ			200,000			ร้อยละ 70 ของ คร่าวเรือน	ประชาชนในพื้นที่ ได้มีถนน สำหรับการคมนาคมได้ อย่างสะดวก รวดเร็ว ปลอดภัย	กองช่าง
26	ก่อสร้างถนนคอนกรีตเสริมเหล็ก ซอยโบราณคดีถนนน้อย ตอน 2 หมู่ที่ 12 บ้านวังทอง	เพื่อปรับปรุงการ คมนาคมให้สะดวกขึ้น	กว้าง 4 ม. ยาว 166 ม. ทน 0.15 ม. รวม พื้นที่ คสล. ไม่น้อยกว่า 664 ตร.ม. ลงลูกรัง ไหล่ทางกว้างข้างละ 0.5 ม. พร้อมป้ายฯ			400,000			ร้อยละ 70 ของ คร่าวเรือน	ประชาชนในพื้นที่ ได้มีถนน สำหรับการคมนาคมได้ อย่างสะดวก รวดเร็ว ปลอดภัย	กองช่าง

27	ก่อสร้างถนนคอนกรีตเสริมเหล็ก สายบ้านวังทอง – บ้านไร่เจริญ หมู่ที่ 12 บ้านวังทอง	เพื่อปรับปรุงการ คมนาคมให้สะดวกขึ้น	กว้าง 4 ม. ยาว 185 ม. หนา 0.15 ม. รวม พื้นที่ คสล. ไม่น้อยกว่า 740 ตร.ม. ลงลูกรัง ไหล่ทางกว้างข้างละ 0.5 ม. พร้อมป้ายฯ		450,000				ร้อยละ 70 ของ คร่าวเรือน	ประชาชนในพื้นที่ ได้มีถนน สำหรับการคมนาคมได้ อย่างสะดวก รวดเร็ว ปลอดภัย	กองช่าง
28	ก่อสร้างถนนคอนกรีตเสริมเหล็ก สายบ้านนายเกิด - นางประพิน หมู่ที่ 13 บ้านงาม	เพื่อปรับปรุงการ คมนาคมให้สะดวกขึ้น	กว้าง 4 ม. ยาว 166 ม. หนา 0.15 ม. รวม พื้นที่ คสล. ไม่น้อยกว่า 664 ตร.ม. ลงลูกรัง ไหล่ทางกว้างข้างละ 0.5 ม. พร้อมป้ายฯ		400,000 อบต.				ร้อยละ 70 ของ คร่าวเรือน	ประชาชนในพื้นที่ ได้มีถนน สำหรับการคมนาคมได้ อย่างสะดวก รวดเร็ว ปลอดภัย	กองช่าง
29	ก่อสร้างถนนคอนกรีตเสริมเหล็ก สายเชื่อมกับ หมู่ที่ 5 ตำบลหนองรี หมู่ที่ 13 บ้านงาม	เพื่อปรับปรุงการ คมนาคมให้สะดวกขึ้น	กว้าง 4 ม. ยาว 166 ม. หนา 0.15 ม. รวม พื้นที่ คสล. ไม่น้อยกว่า 664 ตร.ม. ลงลูกรัง ไหล่ทางกว้างข้างละ 0.5 ม. พร้อมป้ายฯ				400,000		ร้อยละ 70 ของ คร่าวเรือน	ประชาชนในพื้นที่ ได้ มีถนนสำหรับใช้ในการ การคมนาคมได้อย่าง สะดวก รวดเร็ว ปลอดภัย	กองช่าง
30	ก่อสร้างถนนคอนกรีตเสริมเหล็ก สายบ้านนายเขียว หมู่ที่ 13 บ้านงาม	เพื่อปรับปรุงการ คมนาคมให้สะดวกขึ้น	กว้าง 4 ม. ยาว 165 ม. หนา 0.15 ม. รวม พื้นที่ คสล. ไม่น้อยกว่า 660 ตร.ม. ลงลูกรัง ไหล่ทางกว้างข้างละ 0.5 ม. พร้อมป้ายฯ				400,000		ร้อยละ 70 ของ คร่าวเรือน	ประชาชนในพื้นที่ ได้มี ถนนสำหรับใช้ในการ คมนาคมได้อย่าง สะดวก รวดเร็ว ปลอดภัย	กองช่าง
31	ก่อสร้างถนนคอนกรีตเสริมเหล็ก สายบ้านนายวิเชียร - บ้านนายสุรศักดิ์ หมู่ที่ 13 บ้านงาม	เพื่อปรับปรุงการ คมนาคมให้สะดวกขึ้น	กว้าง 4 ม. ยาว 164 ม. หนา 0.15 ม. รวม พื้นที่ คสล. ไม่น้อยกว่า 656 ตร.ม. ลงลูกรัง ไหล่ทางกว้างข้างละ 0.5 ม. พร้อมป้ายฯ		404,000				ร้อยละ 70 ของ คร่าวเรือน	ประชาชนในพื้นที่ ได้มี ถนนสำหรับใช้ในการ คมนาคมได้อย่าง สะดวก รวดเร็ว ปลอดภัย	กองช่าง
32	ก่อสร้างถนนคอนกรีตเสริมเหล็ก ซอยคอนน้อย หมู่ที่ 14 บ้านวังเงิน	เพื่อปรับปรุงการ คมนาคมให้สะดวกขึ้น	กว้าง 4 ม. ยาว 166 ม. หนา 0.15 ม. รวม พื้นที่ คสล. ไม่น้อยกว่า 664 ตร.ม. ลงลูกรัง ไหล่ทางกว้างข้างละ 0.5 ม. พร้อมป้ายฯ				400,000		ร้อยละ 70 ของ คร่าวเรือน	ประชาชนในพื้นที่ ได้มี ถนนสำหรับใช้ในการ คมนาคมได้อย่าง สะดวก รวดเร็ว ปลอดภัย	กองช่าง
33	ก่อสร้างถนนคอนกรีตเสริมเหล็ก ซอยบ้านบุญส่ง หมู่ที่ 14 บ้านวังเงิน	เพื่อปรับปรุงการ คมนาคมให้สะดวกขึ้น	กว้าง 4 ม. ยาว 83 ม. หนา 0.15 ม. รวม พื้นที่ คสล. ไม่น้อยกว่า 332 ตร.ม. ลงลูกรัง ไหล่ทางกว้างข้างละ 0.5 ม. พร้อมป้ายฯ				200,000.-		ร้อยละ 70 ของ คร่าวเรือน	ประชาชนในพื้นที่ ได้มี ถนนสำหรับใช้ในการ คมนาคมได้อย่าง สะดวก รวดเร็ว ปลอดภัย	กองช่าง
34	ก่อสร้างถนนคอนกรีตเสริมเหล็ก ซอยบ้านผู้ช่วยเล็ก หมู่ที่ 14 บ้านวังเงิน	เพื่อปรับปรุงการ คมนาคมให้สะดวกขึ้น	กว้าง 4 ม. ยาว 83 ม. หนา 0.15 ม. รวม พื้นที่ คสล. ไม่น้อยกว่า 332 ตร.ม. ลงลูกรัง ไหล่ทางกว้างข้างละ 0.5 ม. พร้อมป้ายฯ				200,000.-		ร้อยละ 70 ของ คร่าวเรือน	ประชาชนในพื้นที่ ได้มี ถนนสำหรับใช้ในการ คมนาคมได้อย่าง สะดวก รวดเร็ว ปลอดภัย	กองช่าง
35	ก่อสร้างถนนคอนกรีตเสริมเหล็ก	เพื่อปรับปรุงการ	กว้าง 4 ม. ยาว 166 ม. หนา 0.15 ม. รวม		400,000				ร้อยละ	ประชาชนในพื้นที่ ได้มี	กองช่าง

	ซอยจงเจริญเหนือ – สายบ้านหนองหัว หมู่ที่ 15 บ้านจงเจริญ	คมนาคมให้สะดวกขึ้น	พื้นที่ คสล. ไม่น้อยกว่า 664 ตร.ม. ลงลูกรัง ไหล่ทางกว้างข้างละ 0.5 ม. พร้อมป้ายฯ						70 ของ ครัวเรือน	ถนนสำหรับใช้ในการ คมนาคมได้อย่าง สะดวก รวดเร็ว ปลอดภัย	
36	ก่อสร้างถนนคอนกรีตเสริมเหล็ก ซอยจงเจริญใต้ – สายบ้านหนองหัว หมู่ที่ 15 บ้านจงเจริญ	เพื่อปรับปรุงการ คมนาคมให้สะดวกขึ้น	กว้าง 4 ม. ยาว 166 ม. หนา 0.15 ม. รวม พื้นที่ คสล. ไม่น้อยกว่า 664 ตร.ม. ลงลูกรัง ไหล่ทางกว้างข้างละ 0.5 ม. พร้อมป้ายฯ			400,000			ร้อยละ 70 ของ ครัวเรือน	ประชาชนในพื้นที่ ได้มี ถนนสำหรับใช้ในการ คมนาคมได้อย่างสะดวก รวดเร็ว ปลอดภัย	กองช่าง
37	ก่อสร้างถนนคอนกรีตเสริมเหล็ก ซอยทับทิม หมู่ที่ 15 บ้านจงเจริญ	เพื่อปรับปรุงการ คมนาคมให้สะดวกขึ้น	กว้าง 4 ม. ยาว 166 ม. หนา 0.15 ม. รวม พื้นที่ คสล. ไม่น้อยกว่า 664 ตร.ม. ลงลูกรัง ไหล่ทางกว้างข้างละ 0.5 ม. พร้อมป้ายฯ				400,000		ร้อยละ 70 ของ ครัวเรือน	ประชาชนในพื้นที่ ได้ มีถนนสำหรับใช้ใน การคมนาคมได้อย่าง สะดวก รวดเร็ว ปลอดภัย	กองช่าง
38	ก่อสร้างถนนคอนกรีตเสริมเหล็ก ซอยบ้านลุงนิก บัวประคอง หมู่ที่ 15 บ้านจงเจริญ	เพื่อปรับปรุงการ คมนาคมให้สะดวกขึ้น	กว้าง 4 ม. ยาว 165 ม. หนา 0.15 ม. รวม พื้นที่ คสล. ไม่น้อยกว่า 660 ตร.ม. ลงลูกรัง ไหล่ทางกว้างข้างละ 0.5 ม. พร้อมป้ายฯ			403,000			ร้อยละ 70 ของ ครัวเรือน	ประชาชนในพื้นที่ ได้มี ถนนสำหรับใช้ในการ คมนาคมได้อย่างสะดวก รวดเร็ว ปลอดภัย	กองช่าง
39	ก่อสร้างถนนคอนกรีตเสริมเหล็ก สายจงเจริญเหนือเชื่อมกับสายบ้านหนองหัว หมู่ที่ 15 บ้านจงเจริญ	เพื่อปรับปรุงการ คมนาคมให้สะดวกขึ้น	กว้าง 4 ม. ยาว 166 ม. หนา 0.15 ม. รวม พื้นที่ คสล. ไม่น้อยกว่า 664 ตร.ม. ลงลูกรัง ไหล่ทางกว้างข้างละ 0.5 ม. พร้อมป้ายฯ			400,000			ร้อยละ 70 ของ ครัวเรือน	ประชาชนในพื้นที่ ได้มี ถนนสำหรับใช้ในการ คมนาคมได้อย่างสะดวก รวดเร็ว ปลอดภัย	กองช่าง
40	ก่อสร้างถนนคอนกรีตเสริมเหล็ก สายจงเจริญใต้เชื่อมกับสายบ้านหนอง หัว หมู่ที่ 15 บ้านจงเจริญ	เพื่อปรับปรุงการ คมนาคมให้สะดวกขึ้น	กว้าง 4 ม. ยาว 166 ม. หนา 0.15 ม. รวม พื้นที่ คสล. ไม่น้อยกว่า 664 ตร.ม. ลงลูกรัง ไหล่ทางกว้างข้างละ 0.5 ม. พร้อมป้ายฯ			400,000			ร้อยละ 70 ของ ครัวเรือน	ประชาชนในพื้นที่ ได้มีถนนสำหรับใช้ใน การคมนาคมได้อย่าง สะดวก รวดเร็ว ปลอดภัย	กองช่าง
41	ก่อสร้างถนนคอนกรีตเสริมเหล็ก สายซอยโป่งยาง – บ้านนายนาท หมู่ที่ 16 บ้านจัดสรร	เพื่อปรับปรุงการ คมนาคมให้สะดวกขึ้น	กว้าง 4 ม. ยาว 166 ม. หนา 0.15 ม. รวม พื้นที่ คสล. ไม่น้อยกว่า 664 ตร.ม. ลงลูกรัง ไหล่ทางกว้างข้างละ 0.5 ม. พร้อมป้ายฯ				400,000		ร้อยละ 70 ของ ครัวเรือน	ประชาชนในพื้นที่ ได้มี ถนนสำหรับใช้ในการ คมนาคมได้อย่าง สะดวก รวดเร็ว ปลอดภัย	กองช่าง
42	ก่อสร้างถนนคอนกรีตเสริมเหล็ก สายถ้ำผาวังจันทร์-บ้านหนองแกใน ตอน 2 หมู่ที่ 18 บ้านถ้ำผาวังจันทร์	เพื่อปรับปรุงการ คมนาคมให้สะดวกขึ้น	กว้าง 4 ม. ยาว 165 ม. หนา 0.15 ม. รวม พื้นที่ คสล. ไม่น้อยกว่า 660 ตร.ม. ไหล่ทาง ลงลูกรังกว้างข้างละ 0.5 ม. หรือตามสภาพ พื้นที่ พร้อมป้ายฯ				400,000		ร้อยละ 70 ของ ครัวเรือน	ประชาชนในพื้นที่ ได้มีถนนสำหรับใช้ใน การคมนาคมได้อย่าง สะดวก รวดเร็ว ปลอดภัย	กองช่าง
43	ก่อสร้างถนนคอนกรีตเสริมเหล็ก สายเขาจันทร์ ซอย 1	เพื่อปรับปรุงการ คมนาคมให้สะดวกขึ้น	กว้าง 4 ม. ยาว 164 ม. หนา 0.15 ม. รวมพื้นที่ คสล. ไม่น้อยกว่า 656 ตร.ม. ลงลูกรังไหล่ทาง			400,000			ร้อยละ 70 ของ	ประชาชนในพื้นที่ ได้มีถนนสำหรับใช้ใน	กองช่าง

	(สายบ้านผู้ใหญ่นันต์ เปี่ยมศักดิ์ดา) หมู่ที่ 18 บ้านถ้ำผาวังจันทร์		กว้างข้างละ 0.5 ม. พร้อมวางท่อระบายน้ำ ขนาด Ø 1 ม. จำนวน 1 แถวๆละ 8 ท่อน พร้อมป้ายฯ						ครัวเรือน	การคมนาคมได้อย่าง สะดวก รวดเร็ว ปลอดภัย	
44	ก่อสร้างถนนคอนกรีตเสริมเหล็ก สายเขาจันทร์ ซอย 5 (สายไร่แดง) หมู่ที่ 18 บ้านถ้ำผาวังจันทร์	เพื่อปรับปรุงการ คมนาคมให้สะดวกขึ้น	กว้าง 4 ม. ยาว 165 ม. หนา 0.15 ม. รวมพื้นที่ คสล. ไม่น้อยกว่า 660 ตร.ม. ลงลูกรังไหลทาง กว้างข้างละ 0.5 ม. พร้อมวางท่อระบายน้ำ ขนาด Ø 1 ม. จำนวน 1 แถวๆละ 8 ท่อนพร้อม ป้ายฯ			403,000			ร้อยละ 70 ของ ครัวเรือน	ประชาชนในพื้นที่ ได้มีถนนสำหรับใช้ใน การคมนาคมได้อย่าง สะดวก รวดเร็ว ปลอดภัย	กองช่าง

1.3 โครงการก่อสร้างถนนลูกรัง ถนนหินคลุก ฯลฯ

ที่	โครงการ	วัตถุประสงค์	เป้าหมาย (ผลผลิตของโครงการ)	งบประมาณ					ตัวชี้วัด (KPI)	ผลที่คาดว่าจะ ได้รับ	หน่วยงาน ที่รับผิดชอบ หลัก
				2561 (บาท)	2562 (บาท)	2563 (บาท)	2564 (บาท)	2565 (บาท)			
1	ก่อสร้างถนนลูกรัง สายบ้านนายทอง มาลัย – ทางเข้าฝายน้ำล้น หมู่ที่ 1 บ้านไร่เจริญ	เพื่อให้การขนส่งผลผลิต การเกษตรสะดวกและ การคมนาคม รวดเร็ว	กว้าง 4 เมตร ยาว 500 เมตร หนาโดยเฉลี่ย 0.15 เมตร ใช้ลูกรัง จำนวน 480 ลูกบาศก์เมตร (รายละเอียดตามแบบที่ อบต.กำหนด)	94,000 อปต./					ร้อยละ 70 ของ ครัวเรือน	ประชาชนมีถนนใช้ใน การคมนาคม	กองช่าง
2	ก่อสร้างถนนลูกรัง สายซอยหลุมรัง 38 (บ้านยางสูง ซอย 4) - ซอยหลุมรัง 36 (บ้านยางสูง ซอย 3) (สายบ้านผู้ใหญ่ กวน – ซอยสี่เหลรา) หมู่ที่ 4 บ้านยางสูง	เพื่อให้การขนส่งผลผลิต การเกษตรสะดวกและ การคมนาคม รวดเร็ว	กว้าง 5 เมตร ยาว 530 เมตร หนาโดยเฉลี่ย 0.20 เมตร ใช้ลูกรัง จำนวน 848 ลูกบาศก์เมตร (รายละเอียดตามแบบที่ อบต.กำหนด) พร้อมป้ายฯ	150,000 อปต./					ร้อยละ 70 ของ ครัวเรือน	ประชาชนมีถนนใช้ใน การคมนาคม	กองช่าง
3	ก่อสร้างถนนลูกรัง สายบ้านบ่อเหียง – เหมืองแร่พนมทวน หมู่ที่ 2 บ้านบ่อเหียง	เพื่อให้การขนส่งผลผลิต การเกษตรสะดวกและ การคมนาคม รวดเร็ว	ขนาดกว้าง 6 ม. ยาว 1,000 ม. หนาโดยเฉลี่ย 0.2 ม. ใช้ลูกรังเกรดอัดแน่นจำนวน 4,800 ลบ.ม. พร้อมวางท่อระบายน้ำ คสล. ขนาด Ø 1 x 1 ม. จำนวน 2 แถว ๆ ละ 10 ท่อน รวม 20 ท่อน และ ก่อสร้างกำแพงปากท่อ พร้อมป้ายฯ		400,000 อปต./				ร้อยละ 70 ของ ครัวเรือน	ประชาชนมีถนนใช้ใน การคมนาคม	กองช่าง
4	ก่อสร้างถนนลูกรังบดอัดแน่น สายภายในหมู่บ้าน หมู่ที่ 3 บ้านหนองขาม	เพื่อให้การขนส่งผลผลิต การเกษตรสะดวกและ การคมนาคม รวดเร็ว	กว้าง 5 ม. ยาว 1,000 ม. หนาโดยเฉลี่ย 0.2 ม. ใช้ลูกรังเกรดอัดแน่นจำนวน 1,600 ลบ.ม. พร้อมป้ายฯ			250,000 อปต./			ร้อยละ 70 ของ ครัวเรือน	ประชาชนมีถนนใช้ใน การคมนาคม	กองช่าง
5	ก่อสร้างถนนลูกรัง ซอยหัววัง หมู่ที่ 4 บ้านยางสูง	เพื่อให้การขนส่งผลผลิต การเกษตรสะดวกและ การคมนาคม รวดเร็ว	กว้าง 5 ม. ยาว 300 ม. หนาโดยเฉลี่ย 0.2 ม. ใช้ ลูกรังเกรดอัดแน่นจำนวน 3,632 ลบ.ม. พร้อมวาง ท่อระบายน้ำ คสล. ขนาด Ø 0.4 ม. จำนวน 2 แห่ง ๆ ละ 6 ท่อน รวม 12 ท่อนพร้อมป้ายฯ				100,000 อปต./		ร้อยละ 70 ของ ครัวเรือน	ประชาชนมีถนนใช้ใน การคมนาคม	กองช่าง
6	ก่อสร้างถนนลูกรัง ซอยบ้านนางสาวแดง จันทร์สว่าง หมู่ที่ 4 บ้านยางสูง	เพื่อให้การขนส่งผลผลิต การเกษตรสะดวกและ การคมนาคม รวดเร็ว	กว้าง 5 ม. ยาว 580 ม. หนาโดยเฉลี่ย 0.2 ม. ใช้ลูกรังเกรดอัดแน่น จำนวน 928 ลบ.ม. พร้อมป้ายฯ				200,000 อปต./		ร้อยละ 70 ของ ครัวเรือน	ประชาชนมีถนนใช้ใน การคมนาคม	กองช่าง
7	ก่อสร้างถนนเกรดบดอัดลูกรัง สายบ้าน หนองหมู-บ้านจัดสรร (สายเก่า) หมู่ที่ 6 บ้านหนองหมู	เพื่อให้การขนส่งผลผลิต การเกษตรสะดวกและ การคมนาคม รวดเร็ว	กว้าง 6 ม. ยาว 2,100 ม. หนาโดยเฉลี่ย 0.2 ม. พร้อมป้ายฯ			738,000 อปต./อบจ.			ร้อยละ 70 ของ ครัวเรือน	ประชาชนมีถนนใช้ใน การคมนาคม	กองช่าง

8	ก่อสร้างถนนลูกรัง สายหน้าค่ายลูกเสือ-บ้านงาม หมู่ที่ 6 บ้านหนองหมู	เพื่อให้การขนส่งผลิตผล การเกษตรสะดวกและ การคมนาคม รวดเร็ว	กว้าง 5 ม. ยาว 800 ม. หนาโดยเฉลี่ย 0.2 ม. ใช้ลูกรังเกรดอัดแน่นจำนวน 1,200 ลบ. ม. พร้อมป้ายฯ			200,000 อบต./			ร้อยละ 70 ของ ครัวเรือน	ประชาชนมีถนนใช้ใน การคมนาคม	กองช่าง
9	ก่อสร้างถนนหินคลุก สายบ้านผู้ช่วยยงค์ - หุบตาบน หมู่ที่ 6 บ้านหนองหมู	เพื่อให้การขนส่งผลิตผล การเกษตรสะดวกและ การคมนาคม รวดเร็ว	กว้าง 5 ม. ยาว 710 ม. หนาโดยเฉลี่ย 0.15 ม. พร้อมป้ายฯ			400,000 อบต./			ร้อยละ 70 ของ ครัวเรือน	ประชาชนมีถนนใช้ใน การคมนาคม	กองช่าง
10	ก่อสร้างถนนลูกรัง ซอยสระหลวง หมู่ที่ 7 บ้านสันติสุข	เพื่อให้การขนส่งผลิตผล การเกษตรสะดวกและ การคมนาคม รวดเร็ว	กว้าง 4 ม. ยาว 1,200 ม. หนาโดยเฉลี่ย 0.2 ม. พร้อมป้ายฯ			300,000 อบต./			ร้อยละ 70 ของ ครัวเรือน	ประชาชนมีถนนใช้ใน การคมนาคม	กองช่าง
11	ก่อสร้างถนนลูกรัง สายหนองไก่อ๋ม - บ้านสันติสุข หมู่ที่ 9 บ้านหนองไก่อ๋ม	เพื่อให้การขนส่งผลิตผล การเกษตรสะดวกและ การคมนาคม รวดเร็ว	กว้าง 4 ม. ยาว 1,500 ม. หนาโดยเฉลี่ย 0.2ม. ใช้ ลูกรังเกรดอัดแน่น จำนวน 2,160 ลบ.ม. พร้อมป้ายฯ			250,000 อบต./			ร้อยละ 70 ของ ครัวเรือน	ประชาชนมีถนนใช้ใน การคมนาคม	กองช่าง
12	ก่อสร้างถนนลูกรัง สายบ้านหนองเต็ง - บ้านหนองหัว หมู่ที่ 10 บ้านหนองเต็ง	เพื่อให้การขนส่งผลิตผล การเกษตรสะดวกและ การคมนาคม รวดเร็ว	กว้าง 6 ม. ยาว 700 ม. หนาโดยเฉลี่ย 0.4 ม. ขยายท่อระบายน้ำ คสล. ขนาด \varnothing 1.0 x 1.0 ม. จำนวน 1 แถว รวม 8 ท่อน และวางท่อระบายน้ำ คสล. ขนาด \varnothing 0.4 x 1.0 ม. จำนวน 2 แถว ๆ ละ 10 ท่อน รวม 20 ท่อน และก่อสร้างกำแพงปากท่อ พร้อมป้ายฯ			500,000 อบต./			ร้อยละ 70 ของ ครัวเรือน	ประชาชนมีถนนใช้ใน การคมนาคม	กองช่าง
13	ก่อสร้างถนนลูกรังยกระดับอัดแน่น สายภายในหมู่บ้าน หมู่ที่ 10 บ้านหนองเต็ง	เพื่อให้การขนส่งผลิตผล การเกษตรสะดวกและ การคมนาคม รวดเร็ว	กว้าง 6 ม. ยาว 700 ม. ไหลทางกว้าง ข้างละ 0.5 ม.พร้อมป้ายฯ			400,000 อบต./			ร้อยละ 70 ของ ครัวเรือน	ประชาชนมีถนนใช้ใน การคมนาคม	กองช่าง
14	ก่อสร้างถนนลูกรัง สายริมคลองวังกลาด หมู่ที่ 12 บ้านวังทอง	เพื่อให้การขนส่งผลิตผล การเกษตรสะดวกและ การคมนาคม รวดเร็ว	กว้าง 4 ม. ยาว 330 ม. หนาโดยเฉลี่ย 0.2 ม. พร้อมป้ายฯ			100,000 อบต./			ร้อยละ 70 ของ ครัวเรือน	ประชาชนมีถนนใช้ใน การคมนาคม	กองช่าง
15	ก่อสร้างถนนลูกรัง สายบ้านวังทอง - บ้านงาม หมู่ที่ 12 บ้านวังทอง	เพื่อให้การขนส่งผลิตผล การเกษตรสะดวกและ การคมนาคม รวดเร็ว	กว้าง 6 ม. ยาว 1,500 ม. หนาโดยเฉลี่ย 0.3 ม. พร้อมป้ายฯ			600,000 อบต./			ร้อยละ 70 ของ ครัวเรือน	ประชาชนมีถนนใช้ใน การคมนาคม	กองช่าง
16	ก่อสร้างถนนลูกรัง สายดอนน้อย หมู่ที่ 12 บ้านวังทอง	เพื่อให้การขนส่งผลิตผล การเกษตรสะดวกและ การคมนาคม รวดเร็ว	กว้าง 4 ม. ยาว 1,000 ม. หนาโดยเฉลี่ย 0.2 ม. พร้อมป้ายฯ			300,000 อบต./			ร้อยละ 70 ของ ครัวเรือน	ประชาชนมีถนนใช้ใน การคมนาคม	กองช่าง
17	ก่อสร้างถนนลูกรัง สายบ้านวังทอง - บ้านไร่เจริญ หมู่ที่ 12 บ้านวังทอง	เพื่อให้การขนส่งผลิตผล การเกษตรสะดวกและ การคมนาคม รวดเร็ว	กว้าง 4 ม. ยาว 800 ม. หนาโดยเฉลี่ย 0.2 ม. พร้อมป้ายฯ			150,000 อบต./			ร้อยละ 70 ของ ครัวเรือน	ประชาชนมีถนนใช้ใน การคมนาคม	กองช่าง
18	ก่อสร้างถนนลูกรัง	เพื่อให้การขนส่งผลิตผล	กว้าง 4 ม. ยาว 1,500 ม. หนาโดยเฉลี่ย			150,000			ร้อยละ	ประชาชนมีถนนใช้ใน	กองช่าง

	สายบ้านวังทอง – บ้านยางสูง (บ้านลุงทั้งและพวก) หมู่ที่ 12 บ้านวังทอง	การเกษตรสะตอกและ การคมนาคม รวดเร็ว	0.2ม. ใช้ลูกรังเกรดอัดแน่น จำนวน 1,920 ลบ.ม. พร้อมป้ายา		อบต./				70 ของ คริวเรือน	การคมนาคม	
19	ก่อสร้างถนนลูกรัง เกรดบดอ้อยระดับ สายบ้านงาม – บ้านหนองหมู หมู่ที่ 13 บ้านงาม	เพื่อให้การขนส่งผลิตผล การเกษตรสะตอกและ การคมนาคม รวดเร็ว	กว้าง 5 ม. ยาว 1,000 ม. หนาโดยเฉลี่ย 0.2 ม. ใช้ลูกรังเกรดอัดแน่นจำนวน 1,600 ลบ.ม. พร้อมป้ายา				400,000 อบต./		ร้อยละ 70 ของ คริวเรือน	ประชาชนมีถนนใช้ใน การคมนาคม	กองช่าง
20	ก่อสร้างถนนลูกรัง สายบ้านนางกิมเอียง หมู่ที่ 14 บ้านวังเงิน	เพื่อให้การขนส่งผลิตผล การเกษตรสะตอกและ การคมนาคมรวดเร็ว	กว้าง 5 ม. ยาว 2,000 ม. หนาโดยเฉลี่ย 0.15 ม. ใช้ ลูกรังเกรดอัดแน่น จำนวน 2,400 ลบ.ม. พร้อมป้ายา			450,000 อบต./			ร้อยละ 70 ของ คริวเรือน	ประชาชนมีถนนใช้ใน การคมนาคม	กองช่าง
21	ก่อสร้างถนนหินคลุก สายบ้านจัดสรร – บ้านบ่อเหียง หมู่ที่ 16 บ้านจัดสรร	เพื่อให้การขนส่งผลิตผล การเกษตรสะตอกและ การคมนาคมรวดเร็ว	กว้าง 6 ม. ยาว 500 ม. หนาโดยเฉลี่ย 0.15 ม. พร้อมป้ายา	464,000 อบต./					ร้อยละ 70 ของ คริวเรือน	ประชาชนมีถนนใช้ใน การคมนาคม	กองช่าง
22	ก่อสร้างถนนลูกรัง สายบ้านผู้ใหญ่ ชอย 1 หมู่ที่ 18 บ้านถ้ำผาวังจันทร์	เพื่อให้การขนส่งผลิตผล การเกษตรสะตอกและ การคมนาคม รวดเร็ว	กว้าง 6 ม. ยาว 1,500 ม. หนาโดยเฉลี่ย 0.20 ม. ใช้ลูกรังเกรดอัดแน่น จำนวน 2,880 ลบ.ม. พร้อมป้ายา			400,000 อบต./			ร้อยละ 70 ของ คริวเรือน	ประชาชนมีถนนใช้ใน การคมนาคม	กองช่าง
23	ก่อสร้างถนนลูกรัง สายถ้ำผาวังจันทร์ – บ้านหนองแกใน หมู่ที่ 18 บ้านถ้ำผาวังจันทร์	เพื่อให้การขนส่งผลิตผล การเกษตรสะตอกและ การคมนาคม รวดเร็ว	กว้าง 6 ม. ยาว 1,500 ม. หนาโดยเฉลี่ย 0.20 ม. ใช้ลูกรังเกรดอัดแน่น จำนวน 6,720 ลบ.ม. พร้อมป้ายา			500,000 อบต./			ร้อยละ 70 ของ คริวเรือน	ประชาชนมีถนนใช้ใน การคมนาคม	กองช่าง

1.4 ปรับปรุง , ซ่อมแซมถนน , ไหล่ทางและอื่นๆ

ที่	โครงการ	วัตถุประสงค์	เป้าหมาย (ผลผลิตของโครงการ)	งบประมาณ					ตัวชี้วัด (KPI)	ผลที่คาดว่าจะได้รับ	หน่วยงาน ที่รับผิดชอบ หลัก
				2561 (บาท)	2562 (บาท)	2563 (บาท)	2564 (บาท)	2565 (บาท)			
1	ปรับปรุงถนนคอนกรีตเสริมเหล็ก สายซอยหลุมรัง 12 (ซอยคุ้ม ขุนแผน) หมู่ที่ 5 บ้านหลุมรัง	เพื่อปรับปรุงการคมนาคมให้ สะดวกขึ้น	ลาดยางแอสฟัลต์ติกคอนกรีต (OVER - LAY) กว้าง 4 ม. ยาว 114 ม. หรือรวม พื้นที่ลาดยางไม่น้อยกว่า 456 ตร.ม. (รายละเอียดตามแบบที่ อบต. กำหนด) พร้อมติดตั้งป้ายฯ	121,000					ร้อยละของ ประชาชน ในพื้นที่	ประชาชนใช้ถนนในการ คมนาคมขนส่งขึ้นร้อยละ 70	กองช่าง
2	ปรับปรุงถนนคอนกรีตเสริมเหล็ก สายซอยบ้านนางสังเวียน เมืองจีน หมู่ที่ 8 บ้านลำเหย	เพื่อปรับปรุงการคมนาคมให้ สะดวกขึ้น	ขยายไหล่ทางถนน คสล. กว้างข้างละ 1 ม. ยาว 200 ม. หน้า 0.15 ม. รวมพื้นที่ คสล. ไม่น้อยกว่า 400 ตร.ม. (รายละเอียดตามแบบที่ อบต. กำหนด) พร้อมติดตั้งป้ายฯ	248,000					ร้อยละของ ประชาชน ในพื้นที่	ประชาชนใช้ถนนในการ คมนาคมขนส่งขึ้นร้อยละ 70	กองช่าง
3	ซ่อมแซมถนนลูกรัง สายภายในหมู่บ้าน หมู่ที่ 11 บ้านไร่ใหม่	เพื่อให้การขนส่งผลิตผล การเกษตรสะดวกและการ คมนาคม รวดเร็ว	กว้าง 4 ม. ยาว 2,500 ม. หน้าโดย เฉลี่ย 0.1 ม. ใช้ลูกรังเกรดอัดแน่น จำนวน 1,000 ลบ.ม. พร้อมเกลี่ยแต่ง เรียบ (รายละเอียดตามแบบที่ อบต. กำหนด) พร้อมติดตั้งป้ายฯ	140,000					ร้อยละของ ประชาชน ในพื้นที่	ประชาชนใช้ถนนในการ คมนาคมขนส่งขึ้นร้อยละ 70	กองช่าง
4	ปรับปรุงถนนผิวจราจรลาดยาง สายบ้านวังทองถึงบ้านไร่เจริญ หมู่ที่ 12 บ้านวังทอง	เพื่อให้การขนส่งผลิตผล การเกษตรสะดวกและการ คมนาคม รวดเร็ว	ลาดยางแบบพาราแอสฟัลต์ติกคอนกรีต (Over LAY) ขนาดผิวจราจรกว้าง 6 ม. ยาว 740 ม. หน้า 0.04 ม. หรือรวม พื้นที่ลาดยางไม่น้อยกว่า 4,440 ตร.ม. (รายละเอียดตามแบบที่ อบต.กำหนด) พร้อมติดตั้งป้ายฯ	1,768,000					ร้อยละของ ประชาชน ในพื้นที่	ประชาชนใช้ถนนในการ คมนาคมขนส่งขึ้นร้อยละ 70	กองช่าง
5	ปรับปรุงถนนผิวจราจรลาดยาง สายภายในหมู่บ้าน หมู่ที่ 13 บ้านงาม	เพื่อให้การขนส่งผลิตผล การเกษตรสะดวกและการ คมนาคม รวดเร็ว	แบบแอสฟัลต์ติกคอนกรีต (over-lay) กว้าง 5.5 ม. ยาว 265 ม.หรือรวมพื้นที่ลาด ยางไม่น้อยกว่า 1,457.5 ตร.ม. (รายละเอียดตามแบบที่ อบต.กำหนด) พร้อมติดตั้งป้ายฯ	402,000					ร้อยละของ ประชาชน ในพื้นที่	ประชาชนใช้ถนนในการ คมนาคมขนส่งขึ้นร้อยละ 70	กองช่าง

6	ปรับปรุงถนนผิวจราจรลาดยาง สายบ้านวังเงิน – บ้านวังทอง หมู่ที่ 14 บ้านวังเงิน	เพื่อให้การขนส่งผลผลิต การเกษตรสะดวกและการ คมนาคม รวดเร็ว	ลาดยางแอสฟัลท์ติกคอนกรีต (OVER - LAY) กว้าง 6 ม. ยาว 135 ม. หรือรวม พื้นที่ลาดยางไม่น้อยกว่า 810 ตร.ม. (รายละเอียดตามแบบที่ อบต.กำหนด) พร้อมติดตั้งป้ายฯ	229,000 อบต.					ร้อยละของ ประชาชน ในพื้นที่	ประชาชนใช้ถนนในการ คมนาคมขนส่งขึ้นร้อยละ 70	กองช่าง
7	ปรับปรุงถนนผิวจราจรลาดยาง สายบ้านยางสูง -บ้านวังเงิน หมู่ที่ 14 บ้านวังเงิน	เพื่อให้การขนส่งผลผลิต การเกษตรสะดวกและการ คมนาคมรวดเร็ว	แบบแอสฟัลท์ติกคอนกรีต over lay กว้าง 6 ม.ยาว 245 ม.รวมพื้นที่ลาดยาง ไม่น้อยกว่า 1,470 ตร.ม.(รายละเอียด ตามแบบที่ อบต. กำหนด) พร้อมติดตั้ง ป้ายฯ	404,000					ร้อยละของ ประชาชน ในพื้นที่	ประชาชนใช้ถนนในการ คมนาคมขนส่งขึ้นร้อยละ 70	กองช่าง
8	ปรับปรุงถนนลาดยาง สายสี่แยก บ้านลำเหย ถึง บ้านนายสุรศักดิ์ จันทร์หา หมู่ที่ 8 บ้านลำเหย	เพื่อให้การขนส่งผลผลิต การเกษตรสะดวกและการ คมนาคมรวดเร็ว	กว้าง 5 เมตร ยาว 28 เมตร หนา 0.15 เมตร รวมพื้นที่ คสล. ไม่น้อยกว่า 140 ตารางเมตร (รายละเอียดตามแบบที่ อบต. กำหนด) พร้อมติดตั้งป้ายฯ	86,000					ร้อยละของ ประชาชน ในพื้นที่	ประชาชนใช้ถนนในการ คมนาคมขนส่งขึ้นร้อยละ 70	กองช่าง
9	ปรับปรุงถนนผิวจราจรลาดยาง สายภายในหมู่บ้าน หมู่ที่ 12 บ้าน วังทอง	เพื่อให้การขนส่งผลผลิต การเกษตรสะดวกและการ คมนาคมรวดเร็ว	ลาดยางแอสฟัลท์ติกคอนกรีต (OVER - LAY) กว้าง 5.5 ม. ยาว 370 ม.หนา 0.03 ม. หรือรวมพื้นที่ลาดยางไม่น้อยกว่า 2,035 ตร.ม. (รายละเอียดตามแบบที่ อบต. กำหนด) พร้อมติดตั้งป้ายฯ	580,000					ร้อยละของ ประชาชน ในพื้นที่	ประชาชนใช้ถนนในการ คมนาคมขนส่งขึ้นร้อยละ 70	กองช่าง
10	ปรับปรุงถนนลาดยาง สายบ้านไร่ใหม่ - บ้านนายชุมพร อดุลยธรรม หมู่ที่ 11 บ้านไร่ใหม่	เพื่อให้ประชาชนมีถนนใช้ใน การคมนาคมได้อย่างสะดวก รวดเร็วและปลอดภัย	ขยายไหล่ทางถนนลาดยาง กว้างข้างละ 1 ม. ยาว 444 ม. สองข้างทาง หรือรวม พื้นที่ลาดยางไม่น้อยกว่า 888 ตร.ม. (รายละเอียดตามแบบที่ อบต. กำหนด) พร้อมติดตั้งป้ายฯ		260,000				ร้อยละของ ประชาชน ในพื้นที่	ประชาชนใช้ถนนในการ คมนาคมขนส่งขึ้นร้อยละ 70	กองช่าง
11	ปรับปรุงถนนผิวจราจรลาดยาง สายภายในหมู่บ้าน หมู่ที่ 12 บ้านวังทอง	เพื่อให้ประชาชนมีถนนใช้ใน การคมนาคมได้อย่างสะดวก รวดเร็วและปลอดภัย	ลาดยางแอสฟัลท์ติกคอนกรีต (over-lay) กว้าง 6 ม. ยาว 145 ม. หรือรวมพื้นที่ลาด ยางไม่น้อยกว่า 870 ตร.ม.(รายละเอียดตาม แบบที่ อบต. กำหนด) พร้อมติดตั้งป้ายฯ		247,000				ร้อยละของ ประชาชน ในพื้นที่	ประชาชนใช้ถนนในการ คมนาคมขนส่งขึ้นร้อยละ 70	กองช่าง
12	ปรับปรุงถนนลาดยาง สายบ้านไร่เจริญ – บ้านไร่ใหม่ หมู่ที่ 1 บ้านไร่เจริญ	เพื่อให้การขนส่งผลผลิต การเกษตรสะดวกและการ คมนาคม รวดเร็ว	ขยายไหล่ทาง กว้าง 5 ม. ยาว 500 ม. พร้อมป้ายฯ (รายละเอียดตามแบบที่ อบต.กำหนด)			400,000			ร้อยละของ ประชาชน ในพื้นที่	ประชาชนใช้ถนนในการ คมนาคมขนส่งขึ้นร้อยละ 70	กองช่าง

13	ซ่อมแซมถนนลูกรัง สายภายในหมู่บ้าน หมู่ที่ 1 บ้านไร่เจริญ	เพื่อให้การขนส่งผลิตผล การเกษตรสะดวกและการ คมนาคม รวดเร็ว	กว้าง 4 ม. ยาว 2,500 ม. ใช้ลูกรัง เกรดอัดแน่น จำนวน 1,600 ลบ.ม. พร้อมป้ายฯ					100,000	ร้อยละของ ประชาชน ในพื้นที่	ประชาชนใช้ถนนในการ คมนาคมขนส่งขึ้นร้อยละ 70	กองช่าง
14	ซ่อมแซมถนนลูกรัง สายภายในหมู่บ้าน หมู่ที่ 2 บ้านบ่อเหียง	เพื่อให้การขนส่งผลิตผล การเกษตรสะดวกและการ คมนาคม รวดเร็ว	กว้าง 4 ม. ยาว 3,000 ม. ใช้ลูกรัง จำนวน 1,760 ลบ.ม.พร้อมเกลี่ยแต่ง เรียบ					100,000	ร้อยละของ ประชาชน ในพื้นที่	ประชาชนใช้ถนนในการ คมนาคมขนส่งขึ้นร้อยละ 70	กองช่าง
15	ซ่อมแซมถนนลูกรัง สายภายในหมู่บ้าน หมู่ที่ 3 บ้านหนองขาม	เพื่อให้การขนส่งผลิตผล การเกษตรสะดวกและการ คมนาคม รวดเร็ว	กว้าง 4 ม. ยาว 1,500 ม. ใช้ลูกรัง จำนวน 1,000 ลบ.ม.พร้อมเกลี่ยแต่ง เรียบ					100,000	ร้อยละของ ประชาชน ในพื้นที่	ประชาชนใช้ถนนในการ คมนาคมขนส่งขึ้นร้อยละ 70	กองช่าง
16	ปรับปรุงถนนลูกรัง ซอยบ้านนายไพฑูรย์ ต้นเจริญ หมู่ที่ 4 บ้านยางสูง	เพื่อให้การขนส่งผลิตผล การเกษตรสะดวกและการ คมนาคม รวดเร็ว	กว้าง 4 ม. ยาว 5,600 ม. หนาโดย เฉลี่ย 0.15 ม. ใช้ลูกรังเกรดอัดแน่น จำนวน 537.60ลบ.ม.					85,000	ร้อยละของ ประชาชน ในพื้นที่	ประชาชนใช้ถนนในการ คมนาคมขนส่งขึ้นร้อยละ 70	กองช่าง
17	ซ่อมแซมถนนลูกรัง สายภายในหมู่บ้าน หมู่ที่ 4 บ้านยางสูง	เพื่อให้การขนส่งผลิตผล การเกษตรสะดวกและการ คมนาคม รวดเร็ว	กว้าง 4 ม. ยาว 2,500 ม. ใช้ลูกรัง จำนวน 1,500 ลบ.ม.พร้อมเกลี่ยแต่ง เรียบ					100,000	ร้อยละของ ประชาชน ในพื้นที่	ประชาชนใช้ถนนในการ คมนาคมขนส่งขึ้นร้อยละ 70	กองช่าง
18	ซ่อมแซมถนนลูกรัง สายภายในหมู่บ้าน หมู่ที่ 6 บ้านหนองหมู	เพื่อให้การขนส่งผลิตผล การเกษตรสะดวกและการ คมนาคม รวดเร็ว	กว้าง 4 ม. ยาว 2,500 ม. ใช้ลูกรัง จำนวน 1,660 ลบ.ม.พร้อมเกลี่ยแต่ง เรียบ					100,000	ร้อยละของ ประชาชน ในพื้นที่	ประชาชนใช้ถนนในการ คมนาคมขนส่งขึ้นร้อยละ 70	กองช่าง
19	ซ่อมแซมถนนลูกรัง สายภายในหมู่บ้าน หมู่ที่ 7 บ้านสันติสุข	เพื่อให้การขนส่งผลิตผล การเกษตรสะดวกและการ คมนาคม รวดเร็ว	กว้าง 4 ม. ยาว 3,000 ม. ใช้ลูกรัง จำนวน 1,800 ลบ.ม.พร้อมเกลี่ยแต่ง เรียบ					100,000	ร้อยละของ ประชาชน ในพื้นที่	ประชาชนใช้ถนนในการ คมนาคมขนส่งขึ้นร้อยละ 70	กองช่าง
20	ซ่อมแซมถนนลูกรัง สายภายในหมู่บ้าน หมู่ที่ 8 บ้านลำเหย	เพื่อให้การขนส่งผลิตผล การเกษตรสะดวกและการ คมนาคม รวดเร็ว	กว้าง 4 ม. ยาว 580 ม. ใช้ลูกรัง จำนวน 100 ลบ.ม.พร้อมเกลี่ยแต่ง เรียบ					50,000	ร้อยละของ ประชาชน ในพื้นที่	ประชาชนใช้ถนนในการ คมนาคมขนส่งขึ้นร้อยละ 70	กองช่าง
21	ซ่อมแซมถนนลูกรัง สายภายในหมู่บ้าน หมู่ที่ 9 บ้านหนองไถชุม	เพื่อให้การขนส่งผลิตผล การเกษตรสะดวกและการ คมนาคม รวดเร็ว	กว้าง 4 ม. ยาว 2,000 ม. ใช้ลูกรัง จำนวน 746 ลบ.ม.พร้อมเกลี่ยแต่ง เรียบ					100,000	ร้อยละของ ประชาชน ในพื้นที่	ประชาชนใช้ถนนในการ คมนาคมขนส่งขึ้นร้อยละ 70	กองช่าง
22	ซ่อมแซมถนนลูกรัง สายภายในหมู่บ้าน หมู่ที่ 10 บ้านหนองเต็ง	เพื่อให้การขนส่งผลิตผล การเกษตรสะดวกและการ คมนาคม รวดเร็ว	กว้าง 4 ม. ยาว 2,500 ม. ใช้ลูกรัง จำนวน 880 ลบ.ม.พร้อมเกลี่ยแต่ง เรียบ					100,000	ร้อยละของ ประชาชน ในพื้นที่	ประชาชนใช้ถนนในการ คมนาคมขนส่งขึ้นร้อยละ 70	กองช่าง

23	ซ่อมแซมถนนลูกรังสายภายในหมู่บ้าน หมู่ที่ 12 บ้านวังทอง	เพื่อให้การขนส่งผลผลิต การเกษตรสะดวกและการคมนาคม รวดเร็ว	กว้าง 4 ม. ยาว 2,000 ม. ใช้ลูกรัง จำนวน 700 ลบ.ม.พร้อมเกลี่ยแต่งเรียบ				100,000		ร้อยละของประชาชนในพื้นที่	ประชาชนใช้ถนนในการคมนาคมขนส่งขึ้นร้อยละ 70	กองช่าง
24	ซ่อมแซมถนนผิวจราจรคอนกรีตเสริมเหล็กสายภายในหมู่บ้าน หมู่ที่ 12 บ้านวังทอง	เพื่อให้การขนส่งผลผลิต การเกษตรสะดวกและการคมนาคม รวดเร็ว	ซ่อมแซมถนนผิวจราจรคอนกรีตเสริมเหล็ก (รายละเอียดตามแบบที่ อบต. กำหนด)				100,000		ร้อยละของประชาชนในพื้นที่	ประชาชนใช้ถนนในการคมนาคมขนส่งขึ้นร้อยละ 70	กองช่าง
25	ปรับปรุงถนนผิวจราจรลาดยางสายบ้านวังทอง – บ้านไร่เจริญ หมู่ที่ 12 บ้านวังทอง	เพื่อให้การขนส่งผลผลิต การเกษตรสะดวกและการคมนาคม รวดเร็ว	แบบผิวจราจรแอสฟัลต์ติกคอนกรีต (over-lay) กว้าง 6 ม. ยาว 232 ม. หรือรวมพื้นที่ลาดยางไม่น้อยกว่า 1,390 ตร.ม. ป้ายฯ				600,000		ร้อยละของประชาชนในพื้นที่	ประชาชนใช้ถนนในการคมนาคมขนส่งขึ้นร้อยละ 70	กองช่าง
26	ซ่อมแซมถนนลูกรังสายภายในหมู่บ้าน หมู่ที่ 13 บ้านงาม	เพื่อให้การขนส่งผลผลิต การเกษตรสะดวกและการคมนาคม รวดเร็ว	กว้าง 4 ม. ยาว 2,500 ม. ใช้ลูกรัง จำนวน 880 ลบ.ม.พร้อมเกลี่ยแต่งเรียบ				100,000		ร้อยละของประชาชนในพื้นที่	ประชาชนใช้ถนนในการคมนาคมขนส่งขึ้นร้อยละ 70	กองช่าง
27	ซ่อมแซมถนนลาดยางสายภายในหมู่บ้าน หมู่ที่ 14 บ้านวังเงิน	เพื่อให้การขนส่งผลผลิต การเกษตรสะดวกและการคมนาคม รวดเร็ว	ซ่อมแซมถนนลาดยาง พร้อมป้ายฯ (รายละเอียดตามแบบที่ อบต.กำหนด)				200,000		ร้อยละของประชาชนในพื้นที่	ประชาชนใช้ถนนในการคมนาคมขนส่งขึ้นร้อยละ 70	กองช่าง
28	ซ่อมแซมถนนลูกรังสายภายในหมู่บ้าน หมู่ที่ 14 บ้านวังเงิน	เพื่อให้การขนส่งผลผลิต การเกษตรสะดวกและการคมนาคม รวดเร็ว	กว้าง 4 ม. ยาว 2,500 ม. ใช้ลูกรัง จำนวน 880 ลบ.ม.พร้อมเกลี่ยแต่งเรียบ				100,000		ร้อยละของประชาชนในพื้นที่	ประชาชนใช้ถนนในการคมนาคมขนส่งขึ้นร้อยละ 70	กองช่าง
29	ปรับปรุงถนนลูกรังสายจงเจริญใต้ – จุดถนนลาดยางสายหนองหัว หมู่ที่ 15 บ้านจงเจริญ	เพื่อให้การขนส่งผลผลิต การเกษตรสะดวกและการคมนาคมรวดเร็ว	กว้าง 6 ม. ยาว 2,500 ม. หนาโดยเฉลี่ย 0.15ม. ใช้ลูกรังเกรดอัดแน่น จำนวน 3,600 ลบ.ม. พร้อมป้ายฯ				600,000		ร้อยละของประชาชนในพื้นที่	ประชาชนใช้ถนนในการคมนาคมขนส่งขึ้นร้อยละ 70	กองช่าง
30	ปรับปรุงถนนลูกรังสายจงเจริญเหนือ - สายจงเจริญใต้ หมู่ที่ 15 บ้านจงเจริญ	เพื่อให้การขนส่งผลผลิต การเกษตรสะดวกและการคมนาคมรวดเร็ว	กว้าง 4 ม. ยาว 460 ม. หนาโดยเฉลี่ย 0.15ม. ใช้ลูกรังเกรดอัดแน่น จำนวน 440 ลบ.ม.				100,000		ร้อยละของประชาชนในพื้นที่	ประชาชนใช้ถนนในการคมนาคมขนส่งขึ้นร้อยละ 70	กองช่าง
31	ปรับปรุงถนนผิวจราจรสายเชื่อมต่อกับ บ้านหนองหัว ต. ช้องต่าน หมู่ที่ 15 บ้านจงเจริญ	เพื่อให้การขนส่งผลผลิต การเกษตรสะดวกและการคมนาคมรวดเร็วและปลอดภัย	แบบแอสฟัลต์ติกคอนกรีต over lay กว้าง 4 ม.ยาว 180 ม.รวมพื้นที่ลาดยางไม่น้อยกว่า 1,080 ตร.ม.ป้ายฯ				400,000		ร้อยละของประชาชนในพื้นที่	ประชาชนใช้ถนนในการคมนาคมขนส่งขึ้นร้อยละ 70	กองช่าง

32	ซ่อมแซมถนนลูกรัง สายภายในหมู่บ้าน หมู่ที่ 15 บ้านจงเจริญ	เพื่อให้การขนส่งผลผลิต การเกษตรสะดวกและการ คมนาคม รวดเร็ว	กว้าง 4 ม. ยาว 1,000 ม. ใช้ลูกรัง จำนวน 275 ลบ.ม.พร้อมเกลี่ยแต่ง เรียบ					100,000	ร้อยละของ ประชาชน ในพื้นที่	ประชาชนใช้ถนนในการ คมนาคมขนส่งขึ้นร้อยละ 70	กองช่าง
33	ซ่อมแซมถนนลูกรัง สายภายในหมู่บ้าน หมู่ที่ 16 บ้านจัดสรร	เพื่อให้การขนส่งผลผลิต การเกษตรสะดวกและการ คมนาคม รวดเร็ว	กว้าง 4 ม. ยาว 2,000 ม. ใช้ลูกรัง จำนวน 500 ลบ.ม.พร้อมเกลี่ยแต่ง เรียบ				100,000	ร้อยละของ ประชาชน ในพื้นที่	ประชาชนใช้ถนนในการ คมนาคมขนส่งขึ้นร้อยละ 70	กองช่าง	
34	ซ่อมแซมถนนลูกรัง สายภายในหมู่บ้าน หมู่ที่ 17 บ้านไร่พัฒนา	เพื่อให้การขนส่งผลผลิต การเกษตรสะดวกและการ คมนาคม รวดเร็ว	กว้าง 4 ม. ยาว 2,500 ม. ใช้ลูกรัง จำนวน 880 ลบ.ม.พร้อมเกลี่ยแต่ง เรียบ				100,000	ร้อยละของ ประชาชน ในพื้นที่	ประชาชนใช้ถนนในการ คมนาคมขนส่งขึ้นร้อยละ 70	กองช่าง	
35	ซ่อมแซมถนนลูกรัง สายภายในหมู่บ้าน หมู่ที่ 18 บ้านถ้ำผาวังจันทร์	เพื่อให้การขนส่งผลผลิต การเกษตรสะดวกและการ คมนาคม รวดเร็ว	กว้าง 6 ม. ยาว 2,800 ม. ใช้ลูกรัง จำนวน 1,000 ลบ.ม.พร้อมป้ายา				550,000	ร้อยละของ ประชาชน ในพื้นที่	ประชาชนใช้ถนนในการ คมนาคมขนส่งขึ้นร้อยละ 70	กองช่าง	
36	ซ่อมแซมถนนลูกรัง สายภายในตำบลหลุมรั้ง หมู่ที่ 1 - 18	เพื่อให้การขนส่งผลผลิต การเกษตรสะดวกและการ คมนาคม รวดเร็ว	กว้าง 6 ม. ยาว 2,800 ม. ใช้ลูกรัง จำนวน 1,000 ลบ.ม.(รายละเอียดตาม แบบที่กำหนด) พร้อมป้ายา	500,000	500,000	500,000	500,000	500,000	ร้อยละของ ประชาชน ในพื้นที่	ประชาชนใช้ถนนในการ คมนาคมขนส่งขึ้นร้อยละ 70	กองช่าง

5) ก่อสร้าง ปรับปรุง ซ่อมแซม ท่อระบายน้ำ รางระบายน้ำ ท่อลอดเหลี่ยม

ที่	โครงการ	วัตถุประสงค์	เป้าหมาย (ผลผลิตของโครงการ)	งบประมาณ					ตัวชี้วัด (KPI)	ผลที่คาดว่าจะได้รับ	หน่วยงาน ที่รับผิดชอบ หลัก
				2561 (บาท)	2562 (บาท)	2563 (บาท)	2564 (บาท)	2565 (บาท)			
1	ขุดลอกวางระบายน้ำ พร้อม ก่อสร้างท่อลอดเหลี่ยม ภายในหมู่บ้าน หมู่ที่ 1 บ้านไร่เจริญ	เพื่อการระบายน้ำสะดวก รวดเร็วและป้องกันปัญหาน้ำ ท่วมถนนเสียหาย	ลอกวางระบายน้ำขนาดปากกว้าง 2 ม. ยาว 445 ม. ลึก 1.5 ม. หรือปริมาตรดินขุดไม่น้อย กว่า 1,001.25 ลบ.ม. พร้อมก่อสร้างท่อลอด เหลี่ยม ขนาด 1.5 x 1.5 ม. ยาว 8 ม. ชนิด 2 ช่องทาง และก่อสร้างฝายชะลอน้ำ ขนาดสัน ฝายกว้าง 0.3 ม. ยาว 4 ม. จำนวน 3 จุด (รายละเอียดตามแบบที่ อบต.กำหนด) พร้อม ติดตั้งป้ายฯ	489,000					ร้อยละ 70 ของ ครัวเรือน	การระบายน้ำในพื้นที่ เป็นไปด้วยความ เรียบร้อย ป้องกัน ปัญหาน้ำในพื้นที่	กองช่าง
2	เรียงหินกันน้ำเขาไหลถนน คอนกรีต สายบ้านไร่เจริญ – บ้านวังทอง หมู่ที่ 1 บ้านไร่เจริญ	เพื่อการระบายน้ำสะดวก รวดเร็วและป้องกันปัญหาน้ำ ท่วมถนนเสียหาย	เรียงหินกันน้ำเขาไหลถนนคอนกรีต สองข้างทาง กว้าง 1.5 ม. ยาว 220 ม. หรือรวมพื้นที่เรียงหินไม่น้อยกว่า 330 ตร.ม. พร้อมวางท่อระบายน้ำ ขนาด Ø 0.8 ม. จำนวน 12 ท่อน(รายละเอียด ตามแบบที่ อบต.กำหนด)			224,000			ร้อยละ 70 ของ ครัวเรือน	การระบายน้ำในพื้นที่ เป็นไปด้วยความ เรียบร้อย ป้องกัน ปัญหาน้ำในพื้นที่	กองช่าง
3	วางท่อระบายน้ำ บนถนนสายข่อยวังตะเคียน หมู่ที่ 3 บ้านหนองขาม	เพื่อการระบายน้ำสะดวก รวดเร็วและป้องกันปัญหาน้ำ ท่วมถนนเสียหาย	วางท่อระบายน้ำ ขนาด Ø 0.6 ม. จำนวน 2 แถวๆ ละ 8 ท่อน รวม 16 ท่อน พร้อมคาดคอนกรีตปากท่อ (รายละเอียดตามแบบที่ อบต.กำหนด)		36,700				ร้อยละ 70 ของ ครัวเรือน	การระบายน้ำในพื้นที่ เป็นไปด้วยความ เรียบร้อย ป้องกัน ปัญหาน้ำในพื้นที่	กองช่าง
4	ก่อสร้างท่อลอดเหลี่ยม บนถนน สายบ้านยางสูง-บ้านหนองชายเขา หมู่ที่ 4 บ้านยางสูง	เพื่อการระบายน้ำสะดวก รวดเร็วและป้องกันปัญหาน้ำ ท่วมถนนเสียหาย	ท่อลอดเหลี่ยม ขนาด 1.5 x 1.5 ม. ยาว 6 ม. ชนิด 3 ช่อง จำนวน 1 แห่ง และท่อลอดเหลี่ยม ขนาด 1.5 x 1.5 ม. ยาว 6 เมตร ชนิด 3 ช่อง จำนวน 1 แห่ง และวางท่อระบายน้ำ คสล. ขนาด Ø 1 ม. จำนวน 3 แถวๆ ละ 8 ท่อน รวม 24 ท่อน (รายละเอียดตามแบบที่ อบต.กำหนด) พร้อมติดตั้งป้ายฯ		660,000				ร้อยละ 70 ของ ครัวเรือน	การระบายน้ำในพื้นที่ เป็นไปด้วยความ เรียบร้อย ป้องกัน ปัญหาน้ำในพื้นที่	กองช่าง

5	ก่อสร้างวางระบายน้ำ รูปตัว U จุดบ้านนางบุญชู ม่วงแดง หมู่ที่ 5 บ้านหลุมรั้ง	เพื่อการระบายน้ำสะดวก รวดเร็วและป้องกันปัญหาน้ำท่วมถนนเสียหาย	วางระบายน้ำรูปตัว U ขนาดปากกว้าง 0.5 ม. ลึกเฉลี่ย 0.5 ม. ยาว 146 ม. (รายละเอียดตามแบบที่ อบต.กำหนด) พร้อมติดตั้งป้ายฯ			407,000				ร้อยละ 70 ของครัวเรือน	การระบายน้ำในพื้นที่ เป็นไปด้วยความเรียบร้อย ป้องกันปัญหาน้ำในพื้นที่	กองช่าง
6	ก่อสร้างวางระบายน้ำ บริเวณที่ทำการองค์การบริหารส่วนตำบลหลุมรั้ง หมู่ที่ 5 บ้านหลุมรั้ง	เพื่อการระบายน้ำสะดวก รวดเร็วและป้องกันปัญหาน้ำท่วมถนนเสียหาย	กว้าง 0.2 ม. ยาว 50 ม. ลึกเฉลี่ย 0.25 ม. (รายละเอียดตามแบบที่ อบต.กำหนด)			83,000				ร้อยละ 70 ของครัวเรือน	การระบายน้ำในพื้นที่ เป็นไปด้วยความเรียบร้อย ป้องกันปัญหาน้ำในพื้นที่	กองช่าง
7	ก่อสร้างวางระบายน้ำ ซอยคุ้มอาจารย์ หมู่ที่ 5 บ้านหลุมรั้ง	เพื่อการระบายน้ำสะดวก รวดเร็วและป้องกันปัญหาน้ำท่วมถนนเสียหาย	วางระบายน้ำรูปตัว U ขนาดปากกว้าง 0.5 ม. ลึกเฉลี่ย 0.5 ม. ยาว 185 ม. (รายละเอียดตามแบบที่ อบต.กำหนด) พร้อมติดตั้งป้ายฯ			533,000				ร้อยละ 70 ของครัวเรือน	การระบายน้ำในพื้นที่ เป็นไปด้วยความเรียบร้อย ป้องกันปัญหาน้ำในพื้นที่	กองช่าง
8	วางท่อระบายน้ำ บนถนนภายในหมู่บ้าน หมู่ที่ 11 บ้านไร่ใหม่	เพื่อการระบายน้ำสะดวก รวดเร็วและป้องกันปัญหาน้ำท่วมถนนเสียหาย	วางท่อระบายน้ำ ขนาด Ø 1 ม. จำนวน 2 แถว ๆ ละ 6 ท่อน รวม 12 ท่อน พร้อมควดคอนกรีตปากท่อ และลงลูกรังทับหลังท่อ จำนวน 75 ลบ.ม. (รายละเอียดตามแบบที่ อบต.กำหนด)	60,000						ร้อยละ 70 ของครัวเรือน	การระบายน้ำในพื้นที่ เป็นไปด้วยความเรียบร้อย ป้องกันปัญหาน้ำในพื้นที่	กองช่าง
9	วางท่อระบายน้ำ บนถนนสายบ้านวังทอง – บ้านงาม หมู่ที่ 12 บ้านวังทอง	เพื่อการระบายน้ำสะดวก รวดเร็วและป้องกันปัญหาน้ำท่วมถนนเสียหาย	วางท่อระบายน้ำ ขนาด Ø 1 ม. จำนวน 6 ท่อน พร้อมควดคอนกรีตปากท่อ และลงลูกรังทับหลังท่อ จำนวน 150 ลบ.ม. (รายละเอียดตามแบบที่ อบต.กำหนด)	61,000						ร้อยละ 70 ของครัวเรือน	การระบายน้ำในพื้นที่ เป็นไปด้วยความเรียบร้อย ป้องกันปัญหาน้ำในพื้นที่	กองช่าง
10	ก่อสร้างวางระบายน้ำ รูปตัว U จุดซอยจงเจริญ หมู่ที่ 15 บ้านจงเจริญ	เพื่อการระบายน้ำสะดวก รวดเร็วและป้องกันปัญหาน้ำท่วมถนนเสียหาย	วางระบายน้ำรูปตัว U ขนาดปากกว้าง 0.5 ม. ลึกเฉลี่ย 0.5 ม. ยาว 140 ม. (รายละเอียดตามแบบที่ อบต.กำหนด) พร้อมติดตั้งป้ายฯ					400,000		ร้อยละ 70 ของครัวเรือน	การระบายน้ำในพื้นที่ เป็นไปด้วยความเรียบร้อย ป้องกันปัญหาน้ำในพื้นที่	กองช่าง
11	ก่อสร้างวางระบายน้ำ รูปตัว U จุดซอยหลุมรั้ง 44 (บ้านยางสูงซอย 6) หมู่ที่ 4 บ้านยางสูง	เพื่อการระบายน้ำสะดวก รวดเร็วและป้องกันปัญหาน้ำท่วมถนนเสียหาย	วางระบายน้ำรูปตัว U ขนาดปากกว้าง 0.5 ม. ลึกเฉลี่ย 0.5 ม. ยาว 116 ม. (รายละเอียดตามแบบที่ อบต.กำหนด) พร้อมติดตั้งป้ายฯ			350,000				ร้อยละ 70 ของครัวเรือน	การระบายน้ำในพื้นที่ เป็นไปด้วยความเรียบร้อย ป้องกันปัญหาน้ำในพื้นที่	กองช่าง

1.6 โครงการก่อสร้างสะพานคอนกรีตเสริมเหล็ก , ถนนน้ำล้น ,ผนังกันน้ำเซาะและอื่นๆ

ที่	โครงการ	วัตถุประสงค์	เป้าหมาย (ผลผลิตของโครงการ)	งบประมาณ					ตัวชี้วัด (KPI)	ผลที่คาดว่าจะได้รับ	หน่วยงาน ที่รับผิดชอบหลัก
				2561 (บาท)	2562 (บาท)	2563 (บาท)	2564 (บาท)	2565 (บาท)			
1	ก่อสร้างถนนน้ำล้น บริเวณลำห้วย สาธารณะ บ้านนายหรั่ง หมู่ที่ 1 บ้านไร่เจริญ	เพื่อป้องกันปัญหาน้ำล้นถนน ทำให้ถนนได้รับความเสียหาย การสัญจรลำบาก	ขนาดคันทางกว้าง 4 ม. ยาว 15 ม. สูง 1 ม. ความลาดชัน 1:2 (รายละเอียด ตามแบบที่ อบต.กำหนด) พร้อมป้ายฯ	350,000					จำนวน 1 แห่ง	ประชาชนได้รับความ สะดวกในการสัญจร ไปมา	กองช่าง
2	ก่อสร้างผนังกันน้ำเซาะ หลังศูนย์พัฒนาเด็กเล็ก โรงเรียนบ้านไร่ เจริญ หมู่ที่ 1 บ้านไร่เจริญ	เพื่อป้องกันน้ำเซาะทำให้พื้นที่ ถนนได้รับความเสียหาย	กว้าง 3.5 ม. ยาว 20 ม. รวมพื้นเรียง หินยาแนวไม่น้อยกว่า 60 ตร.ม. (รายละเอียดตามแบบที่ อบต.กำหนด) พร้อมป้ายฯ		300,000				จำนวน 1 แห่ง	ป้องกันน้ำเซาะและ พื้นที่ไม่ได้รับความ เสียหาย	กองช่าง
3	ก่อสร้างผนังกันน้ำเซาะ บริเวณจุดหัวโค้งก่อนถึงสะพาน (ซอย 16 วังตะเคียน) หมู่ที่ 3 บ้านหนองขาม	เพื่อป้องกันน้ำเซาะทำให้พื้นที่ ถนนได้รับความเสียหาย	ไม้ยูคา + หิน (รายละเอียดตามแบบที่ อบต.กำหนด)			100,000			จำนวน 1 แห่ง	ป้องกันน้ำเซาะและ พื้นที่ไม่ได้รับความ เสียหาย	กองช่าง
4	ก่อสร้างทางข้ามลำตะเพิน บริเวณลำตะเพินบ้านยางสูง หมู่ที่ 4 บ้านยางสูง	เพื่อป้องกันปัญหาน้ำล้นถนน ทำให้ถนนได้รับความเสียหาย การสัญจรลำบาก	กว้าง 4 ม. ยาว 140 ม. วางท่อระบายน้ำ ขนาด Ø 1 ม. จำนวน 4 แถว ๆ ละ 8 ท่อน รวม 32 ท่อน พร้อมติดตั้งคอนกรีตปากท่อ ชุดรื้อท่อทาง ข้ามเดิม กว้าง 4 ม. ยาว 15 ม. และถมคันดิน ปิดทางน้ำ กว้าง 4 ม. ยาว 20 ม. สูง 1.5 ม. (รายละเอียดตามแบบที่ อบต.กำหนด) พร้อม ป้ายฯ	187,000					จำนวน 1 แห่ง	ประชาชนได้รับความ สะดวกในการสัญจร ไปมา	กองช่าง
5	ก่อสร้างสะพานคอนกรีตเสริมเหล็ก จุดหน้าวัดบ้านยางสูง หมู่ที่ 4 บ้านยางสูง	เพื่อป้องกันน้ำเซาะทำให้พื้นที่ ถนนได้รับความเสียหาย	ก่อสร้างสะพานคอนกรีตเสริมเหล็ก ขนาดกว้าง 4 เมตร ยาว 15 เมตร พร้อมป้ายฯ(รายละเอียดตามแบบที่ อบต.กำหนด)					1,500,000	จำนวน 1 แห่ง	ป้องกันน้ำเซาะและ พื้นที่ไม่ได้รับความ เสียหาย	กองช่าง
6	เรียงหินกันน้ำเซาะ บริเวณที่ท่า การ อบต.หลุมรั้ง หมู่ที่ 5 ตำบลหลุมรั้ง	เพื่อป้องกันน้ำเซาะทำให้พื้นที่ ได้รับความเสียหาย	จำนวน 2 จุด จุดที่ 1 กว้าง 2.5 ม. ยาว 51 ม. พื้นที่ไม่น้อยกว่า 127.5 ตร.ม. จุดที่ 2 กว้าง 2.5 ม. ยาว 5 ม. พื้นที่ไม่น้อยกว่า 12.5 ตร.ม. หรือรวมพื้นที่เรียงหินไม่น้อย กว่า 140 ตร.ม. (รายละเอียดตามแบบที่ อบต.กำหนด)			79,000			จำนวน 1 โครงการ	ป้องกันน้ำเซาะและ พื้นที่ไม่ได้รับความ เสียหาย	กองช่าง

7	เรียงหินกันน้ำเซาะ บริเวณ ไหล่ถนนสายบ้านวังทอง – บ้าน งาม หมู่ที่ 12 บ้านวังทอง	เพื่อการระบายน้ำสะดวก รวดเร็วและป้องกันปัญหาน้ำ ท่วมถนนเสียหาย	เรียงหินกันน้ำเซาะ กว้าง 2 ม. ยาว 95 ม. หรือพื้นที่เรียงหินไม่น้อยกว่า 190 ตร.ม. (รายละเอียดตามแบบที่ อบต. กำหนด)	99,000 อบต.					ร้อยละ 70 ของ ครัวเรือน	การระบายน้ำในพื้นที่ เป็นไปด้วยความ เรียบร้อย ป้องกัน ปัญหาน้ำในพื้นที่	กองช่าง
8	ก่อสร้างเรียงหินกันน้ำเซาะ ไหล่ถนน คอนกรีตเสริมเหล็กสาย บ้าน ผช.ดาวรุ่ง หมู่ที่ 13 บ้านงาม	เพื่อป้องกันน้ำเซาะทำให้พื้นที่ ถนนได้รับความเสียหาย	กว้าง 1 ม. ยาว 280ม. ความลาดเอียง 1 : 2 พร้อมปายๆ (รายละเอียดตาม แบบที่ อบต.กำหนด)			150,000			จำนวน 1 แห่ง	ป้องกันน้ำเซาะและ พื้นที่ไม่ได้รับความ เสียหาย	กองช่าง
9	ปรับปรุงสะพานคอนกรีต บนถนน สายบ้านวังเงิน – บ้านวังทอง หมู่ที่ 14 บ้านวังเงิน	เพื่อป้องกันน้ำเซาะทำให้พื้นที่ ถนนได้รับความเสียหาย	ปรับปรุงสะพานคอนกรีต กว้าง 6 เมตร ยาว 9 เมตร หนา 0.2 เมตร (รายละเอียดตามแบบที่ อบต.กำหนด)			36,000			จำนวน 1 แห่ง	ป้องกันน้ำเซาะและ พื้นที่ไม่ได้รับความ เสียหาย	กองช่าง
10	ก่อสร้างถนนน้ำล้น บริเวณลำห้วยจ้งเจริญ หมู่ที่ 15 บ้านจ้งเจริญ	เพื่อป้องกันน้ำเซาะทำให้พื้นที่ ถนนได้รับความเสียหาย	ขนาดคันทางกว้าง 4 ม. ยาว 15 ม. สูง 1 ม. ความลาดชัน 1:2 พร้อมปายๆ			350,000			จำนวน 1 แห่ง	ป้องกันน้ำเซาะและ พื้นที่ไม่ได้รับความ เสียหาย	กองช่าง

2. โครงการติดตั้ง / ซ่อมแซม ระบบไฟฟ้าและระบบสื่อสารโทรคมนาคม

ที่	โครงการ	วัตถุประสงค์	เป้าหมาย (ผลผลิตของโครงการ)	งบประมาณและที่ผ่านมา				ตัวชี้วัด (KPI)	ผลที่คาดว่าจะ ได้รับ	หน่วยงาน ที่รับผิดชอบ หลัก
				2561 (บาท)	2562 (บาท)	2563 (บาท)	2564 (บาท)			
1	ปรับปรุงระบบเสียงตามสาย ภายในหมู่บ้าน หมู่ที่ 9 บ้านหนองโกชุม	เพื่อให้ประชาชนที่อยู่อาศัย และห่างไกลได้มีไฟฟ้าใช้	ปรับปรุงเสียงตามสาย	58,000.- อบต.				จำนวน 1 แห่ง	ประชาชนที่อยู่อาศัยและ ห่างไกลได้มีไฟฟ้าใช้	กองช่าง
2	ติดตั้งระบบเสียงตามสาย พร้อมอุปกรณ์ และเครื่องเสียงเคลื่อนที่ ภายในหมู่บ้าน หมู่ที่ 17 บ้านไร่พัฒนา	เพื่อให้ประชาชนที่อยู่อาศัย และห่างไกลได้มีไฟฟ้าใช้	ระบบเสียงตามสาย พร้อมอุปกรณ์ และ เครื่องเสียงเคลื่อนที่	193,000.- อบต.				จำนวน 1 แห่ง	ประชาชนที่อยู่อาศัยและ ห่างไกลได้มีไฟฟ้าใช้	กองช่าง
3	ขยายเขตเสียงตามสายภายในหมู่บ้าน หมู่ที่ 1 บ้านไร่เจริญ	เพื่อให้ประชาชนในหมู่บ้าน ได้รับข้อมูลข่าวสาร	ขยายเขตเสียงตามสาย ระยะทางยาว 2,000 ม. (รายละเอียดตามแบบที่ อบต. กำหนด)			100,000 อบต.		จำนวน 1 แห่ง	ประชาชนในพื้นที่ได้รับ ข้อมูลข่าวสาร	กองช่าง
4	ขยายเขตผู้ใช้ไฟฟ้า ภายในหมู่บ้าน หมู่ที่ 5 บ้านหลุมรัง	เพื่อให้ประชาชนที่อยู่อาศัย และห่างไกลได้มีไฟฟ้าใช้	ขยายเขตไฟฟ้าแรงดันต่ำเป็น 3 เฟส		0.00 การไฟฟ้า			จำนวน 1 แห่ง	ประชาชนที่อยู่อาศัยและ ห่างไกลได้มีไฟฟ้าใช้	กองช่าง
5	ติดตั้งเสียงตามสายภายในหมู่บ้าน หมู่ที่ 6 บ้านหนองหมู	เพื่อให้ประชาชนในหมู่บ้าน ได้รับข้อมูลข่าวสาร	ติดตั้งเสียงตามสาย พร้อมป้ายฯ (ตามแบบที่ อบต. กำหนด)			400,000 อบต.		จำนวน 1 แห่ง	ประชาชนในพื้นที่ได้รับ ข้อมูลข่าวสาร	กองช่าง
6	ติดตั้งโคมไฟแสงสว่างภายในหมู่บ้าน หมู่ที่ 6 บ้านหนองหมู	เพื่อประชาชนได้รับความ สะดวกและปลอดภัยในการ สัญจรไปมาบนท้องถนน	ติดตั้งโคมไฟแสงสว่าง		10,000 อบต.			จำนวน 1 แห่ง	ประชาชนได้รับความ สะดวกและปลอดภัยใน การสัญจรไปมา	กองช่าง
7	ปรับปรุงเสียงตามสายภายในหมู่บ้าน หมู่ที่ 6 บ้านหนองหมู	เพื่อให้ประชาชนในหมู่บ้าน ได้รับข้อมูลข่าวสาร	เดินสายสัญญาณ ขยายเขตเสียงตามสาย			100,000 อบต.		จำนวน 1 แห่ง	ประชาชนในพื้นที่ได้รับ ข้อมูลข่าวสาร	กองช่าง
8	ขยายเขตผู้ใช้ไฟฟ้า บริเวณบ้านนาย สมนึก บัวเขียว หมู่ที่ 7 บ้านสับตีสูข	เพื่อให้ประชาชนที่อยู่อาศัย และห่างไกลได้มีไฟฟ้าใช้	ขยายเขตไฟฟ้าแรงดันต่ำ			0.00 การไฟฟ้า		จำนวน 1 แห่ง	ประชาชนที่อยู่อาศัยและ ห่างไกลได้มีไฟฟ้าใช้	กองช่าง
9	ขยายเขตผู้ใช้ไฟฟ้า บริเวณบ้านสังเวียน - ศาลเจ้า หมู่ที่ 8 บ้านลำเหย	เพื่อให้ประชาชนที่อยู่อาศัย และห่างไกลได้มีไฟฟ้าใช้	ขยายเขตไฟฟ้าแรงดันต่ำ			0.00 การไฟฟ้า		จำนวน 1 แห่ง	ประชาชนที่อยู่อาศัยและ ห่างไกลได้มีไฟฟ้าใช้	กองช่าง

10	ติดตั้งโคมไฟแสงสว่าง ภายในหมู่บ้าน หมู่ที่ 11 บ้านไร่ใหม่	เพื่อประชาชนได้รับความ สะดวกและปลอดภัยในการ สัญจรไปมาบนท้องถนน	ติดตั้งไฟฟ้าแสงสว่าง จำนวน 30 จุด			30,000 อบต.		จำนวน 1 แห่ง	ประชาชนได้รับความ สะดวกและปลอดภัยใน การสัญจรไปมา	กองช่าง
11	ติดตั้งโคมไฟแสงสว่าง ภายในหมู่บ้าน หมู่ที่ 12 บ้านวังทอง	เพื่อประชาชนได้รับความ สะดวกและปลอดภัยในการ สัญจรไปมาบนท้องถนน	ติดตั้งไฟฟ้าแสงสว่าง จำนวน 10 จุด			20,000 อบต.		จำนวน 1 แห่ง	ประชาชนได้รับความ สะดวกและปลอดภัยใน การสัญจรไปมา	กองช่าง
12	ติดตั้งโคมไฟแสงสว่าง ภายในหมู่บ้าน หมู่ที่ 13 บ้านงาม	เพื่อประชาชนได้รับความ สะดวกและปลอดภัยในการ สัญจรไปมาบนท้องถนน	ติดตั้งไฟฟ้าแสงสว่าง จำนวน 50 จุด			100,000.- อบต.		จำนวน 1 แห่ง	ประชาชนได้รับความ สะดวกและปลอดภัยใน การสัญจรไปมา	กองช่าง
13	ขยายเขตผู้ใช้ไฟฟ้า จุดฝายบ้านงาม หมู่ที่ 13 บ้านงาม	เพื่อให้ประชาชนที่อยู่อาศัย และห่างไกลได้มีไฟฟ้าใช้	ขยายเขตไฟฟ้าแรงดันต่ำ				0.00 การไฟฟ้าฯ	จำนวน 1 แห่ง	ประชาชนที่อยู่อาศัยและ ห่างไกลได้มีไฟฟ้าใช้	กองช่าง
14	ติดตั้งโคมไฟแสงสว่าง ภายในหมู่บ้าน หมู่ที่ 16 บ้านจัดสรร	เพื่อประชาชนได้รับความ สะดวกและปลอดภัยในการ สัญจรไปมาบนท้องถนน	ติดตั้งไฟฟ้าแสงสว่าง จำนวน 30 จุด		30,000.- อบต.			จำนวน 1 แห่ง	ประชาชนได้รับความ สะดวกและปลอดภัยใน การสัญจรไปมา	กองช่าง
15	ติดตั้งสัญญาณไฟจราจร ภายในตำบลหลุมรั้ง หมู่ 1 – 18	เพื่อประชาชนได้รับความ สะดวกและปลอดภัยในการ สัญจรไปมาบนท้องถนน	ติดตั้งสัญญาณไฟกระพริบโซล่าเซลล์ , ป้ายไฟ กระพริบเขตโรงเรียน , ป้ายไฟกระพริบเขต ชุมชนลดความเร็ว ฯลฯ			100,000.- อบต.		จำนวน 1 แห่ง	ประชาชนได้รับความ สะดวกและปลอดภัยใน การสัญจรไปมา	กองช่าง
16	ติดตั้งระบบสื่อสาร บริเวณที่ทำการ อบต.	เพื่อให้การติดต่อสื่อสารใน การป้องกันและบรรเทาสา ธารณภัยและภัยต่างๆ เป็นไปอย่างรวดเร็ว	ติดตั้งหอสื่อสารวิทยุ พร้อมเครื่องแม่ข่าย ฯลฯ		200,000.- อบต.			จำนวน 1 แห่ง	ประชาชนในพื้นที่ ที่ ประสบภัยธรรมชาติหรือ ภัยอื่นๆ ได้รับการ ช่วยเหลืออย่างรวดเร็ว	สำนักงาน ปลัด

2. บัญชีโครงการพัฒนาท้องถิ่น

รายละเอียดโครงการพัฒนา
แผนพัฒนาท้องถิ่น (พ.ศ. 2561 - 2565)
องค์การบริหารส่วนตำบลหลุมรั้ง อำเภอบ่อพลอย จังหวัดกาญจนบุรี

ก. ยุทธศาสตร์จังหวัดกาญจนบุรี ที่ 2 ส่งเสริมการพัฒนาระบบเกษตรกรรมอย่างครบวงจร

กลยุทธ์การพัฒนา 5. พัฒนาโครงสร้างพื้นฐาน และระบบชลประทานเพื่อการเกษตร และการใช้พลังงานทางเลือกเพื่อการเกษตรให้เหมาะสมครอบคลุมทุกพื้นที่

ข. ยุทธศาสตร์การพัฒนาขององค์การบริหารส่วนท้องถิ่นในเขตจังหวัดกาญจนบุรี

1.ยุทธศาสตร์ด้านสาธารณูปโภคขั้นพื้นฐาน แนวทางการพัฒนาที่ 1 ก่อสร้าง ปรับปรุง บำรุงรักษาถนน สะพาน ท่อระบายน้ำ

1.1 แผนงานอุตุสาหกรรมและการโยธา

ที่	โครงการ	วัตถุประสงค์	เป้าหมาย (ผลผลิตของโครงการ)	งบประมาณ					ตัวชี้วัด (KPI)	ผลที่คาดว่าจะได้รับ	หน่วยงาน ที่รับผิดชอบ หลัก
				2561 (บาท)	2562 (บาท)	2563 (บาท)	2564 (บาท)	2565 (บาท)			
1	ก่อสร้างถนนลาดยาง สายซอยศาลาอเนกประสงค์ หมู่ที่ 16 บ้านจัดสรร	เพื่อให้ประชาชนมีถนนใช้ในการคมนาคมได้อย่างสะดวก รวดเร็วและปลอดภัย	ผิวจราจรชนิดแอสฟัลต์ กว้าง 4 ม. ยาว 262 ม.รวมพื้นที่ลาดยางไม่น้อยกว่า 1,048 ตร.ม.(รายละเอียดตามแบบที่ อบต.กำหนด) พร้อมป้ายฯ	400,000					ร้อยละของประชาชนในพื้นที่	ประชาชนใช้ถนนในการคมนาคมขนส่งขึ้นร้อยละ 70	กองช่าง
2	ก่อสร้างถนนลาดยาง เชื่อมต่อหัว ถนนคอนกรีตเสริมเหล็ก ซอยติด ถนนลาดยาง 5 ซอย หมู่ที่ 2 บ้านบ่อเหียง	เพื่อให้ประชาชนมีถนนใช้ในการคมนาคมได้อย่างสะดวก รวดเร็วและปลอดภัย	แบบแอสฟัลต์ติกคอนกรีต กว้าง 4 ม. ยาว 25ม. หรือรวมพื้นที่ลาดยางไม่น้อยกว่า 100 ตร.ม. (รายละเอียดตามแบบที่ อบต.กำหนด) พร้อมป้ายฯ					200,000	ร้อยละของประชาชนในพื้นที่	ประชาชนใช้ถนนในการคมนาคมขนส่งขึ้นร้อยละ 70	กองช่าง
3	ก่อสร้างถนนลาดยาง สายซอย 3 - ฝ่ายเก็บน้ำ หมู่ที่ 2 บ้านบ่อเหียง	เพื่อให้ประชาชนมีถนนใช้ในการคมนาคมได้อย่างสะดวก รวดเร็วและปลอดภัย	แบบแอสฟัลต์ติกคอนกรีต กว้าง 6 ม. ยาว 180 ม.รวมพื้นที่ลาดยางไม่น้อยกว่า 1,080 ตร.ม.(รายละเอียดตามแบบที่ อบต.กำหนด)พร้อมป้ายฯ		400,000		400,000	400,000	ร้อยละของประชาชนในพื้นที่	ประชาชนใช้ถนนในการคมนาคมขนส่งขึ้นร้อยละ 70	กองช่าง

4	ก่อสร้างถนนลาดยาง สายบ้านบ่อเหียง – เหมืองแร่พนม ทวน หมู่ที่ 2 บ้านบ่อเหียง	เพื่อให้การขนส่งผลิตผล การเกษตรสะดวกและการ คมนาคมรวดเร็วและปลอดภัย	แบบแอสฟัลต์ติกคอนกรีต กว้าง 6 ม. ยาว 180 ม. รวมพื้นที่ลาดยางไม่น้อย กว่า 1,080 ตร.ม.ไหล่ทางกว้างข้างละ 0.50 ม.(รายละเอียดตามแบบที่ อบต. กำหนด) พร้อมป้ายฯ		400,000				ร้อยละของ ประชาชน ในพื้นที่	ประชาชนใช้ถนนในการ คมนาคมขนส่งขึ้นร้อยละ 70	กองช่าง
5	ก่อสร้างถนนลาดยาง สายบ้านบ่อเหียง - บ้านจัดสรร หมู่ที่ 2 บ้านบ่อเหียง	เพื่อให้การขนส่งผลิตผล การเกษตรสะดวกและการ คมนาคมรวดเร็วและปลอดภัย	แบบแอสฟัลต์ติกคอนกรีต กว้าง 6 ม. ยาว 180 ม.รวมพื้นที่ลาดยางไม่น้อย กว่า 1,080 ตร.ม.(รายละเอียดตามแบบ ที่ อบต.กำหนด)พร้อมป้ายฯ		400,000				ร้อยละของ ประชาชน ในพื้นที่	ประชาชนใช้ถนนในการ คมนาคมขนส่งขึ้นร้อยละ 70	กองช่าง
6	ก่อสร้างถนนลาดยาง สายบ้านยางสูง-บ้านหนองชายเขา หมู่ที่ 4 บ้านยางสูง	เพื่อให้การขนส่งผลิตผล การเกษตรสะดวกและการ คมนาคมรวดเร็วและปลอดภัย	แบบแอสฟัลต์ติกคอนกรีต กว้าง 6 ม. ยาว 180 ม.รวมพื้นที่ลาดยางไม่น้อย กว่า 1,080 ตร.ม.(รายละเอียดตามแบบ ที่ อบต.กำหนด)พร้อมป้ายฯ			400,000			ร้อยละของ ประชาชน ในพื้นที่	ประชาชนใช้ถนนในการ คมนาคมขนส่งขึ้นร้อยละ 70	กองช่าง
7	ก่อสร้างถนนลาดยาง สายบ้านหนองหมู-บ้านหนองขาม หมู่ที่ 6 บ้านหนองหมู	เพื่อให้การขนส่งผลิตผล การเกษตรสะดวกและการ คมนาคมรวดเร็วและปลอดภัย	แบบชนิดเคบซิล กว้าง 6 ม. ยาว 180 ม. รวมพื้นที่ลาดยางไม่น้อยกว่า 1,080 ตร.ม.ไหล่ทางกว้างข้างละ 0.50 ม. (รายละเอียดตามแบบที่ อบต.กำหนด) พร้อมป้ายฯ			400,000			ร้อยละ 70 ของ ครัวเรือน	ประชาชนในพื้นที่ ได้มีถนน สำหรับใช้ในการคมนาคมได้ อย่างสะดวก รวดเร็ว ปลอดภัย	กองช่าง
8	ก่อสร้างถนนลาดยาง สายบ้านหนองหมู – บ้านลำเหย หมู่ที่ 6 บ้านหนองหมู	เพื่อให้การขนส่งผลิตผล การเกษตรสะดวกและการ คมนาคมรวดเร็วและปลอดภัย	แบบแอสฟัลต์ติกคอนกรีต กว้าง 6 ม. ยาว 180 ม.รวมพื้นที่ลาดยางไม่น้อย กว่า 1,080 ตร.ม.(รายละเอียดตามแบบ ที่ อบต.กำหนด)พร้อมป้ายฯ			400,000			ร้อยละ 70 ของ ครัวเรือน	ประชาชนในพื้นที่ ได้มีถนน สำหรับใช้ในการคมนาคมได้ อย่างสะดวก รวดเร็ว ปลอดภัย	กองช่าง
9	ก่อสร้างถนนลาดยาง สายบ้านหนองหมู - เขาอินทรีย์ หมู่ที่ 6 บ้านหนองหมู	เพื่อให้การขนส่งผลิตผล การเกษตรสะดวกและการ คมนาคมรวดเร็วและปลอดภัย	แบบแอสฟัลต์ติกคอนกรีต กว้าง 5 ม. ยาว 180 ม.รวมพื้นที่ลาดยางไม่น้อย กว่า 1,080 ตร.ม.(รายละเอียดตามแบบ ที่ อบต.กำหนด)พร้อมป้ายฯ			400,000			ร้อยละ 70 ของ ครัวเรือน	ประชาชนในพื้นที่ ได้มีถนน สำหรับใช้ในการคมนาคมได้ อย่างสะดวก รวดเร็ว ปลอดภัย	กองช่าง
10	ก่อสร้างถนนลาดยาง สายเชื่อมกับ ม.5 ต.หนองรี หมู่ที่ 6 บ้านหนองหมู	เพื่อให้การขนส่งผลิตผล การเกษตรสะดวกและการ คมนาคมรวดเร็วและปลอดภัย	แบบแอสฟัลต์ติกคอนกรีต กว้าง 6 ม. ยาว 180 ม.รวมพื้นที่ลาดยางไม่น้อย กว่า 1,080 ตร.ม.(รายละเอียดตามแบบ ที่ อบต.กำหนด)พร้อมป้ายฯ		400,000				ร้อยละ 70 ของ ครัวเรือน	ประชาชนในพื้นที่ ได้มีถนน สำหรับใช้ในการคมนาคมได้ อย่างสะดวก รวดเร็ว ปลอดภัย	กองช่าง

11	ก่อสร้างถนนลาดยางสายเชื่อมกับ ม.1 บ้านหนองแกใน หมู่ที่ 7 บ้านสันติสุข	เพื่อให้ประชาชนมีถนนใช้ในการคมนาคมได้อย่างสะดวก รวดเร็วและปลอดภัย	แบบแอสฟัลต์ติกคอนกรีต กว้าง 6 ม. ยาว 180 ม.รวมพื้นที่ลาดยางไม่น้อยกว่า 1,080 ตร.ม.(รายละเอียดตามแบบที่ อบต.กำหนด)พร้อมป้ายฯ			400,000		ร้อยละของประชาชนในพื้นที่	ประชาชนใช้ถนนในการคมนาคมขนส่งขึ้นร้อยละ 70	กองช่าง
12	ก่อสร้างถนนลาดยางสายบ้านลำเหย- บ้านหนองหมู หมู่ที่ 8 บ้านลำเหย	เพื่อให้ประชาชนมีถนนใช้ในการคมนาคมได้อย่างสะดวก รวดเร็วและปลอดภัย	แบบแอสฟัลต์ติกคอนกรีต กว้าง 6 ม. ยาว 180 ม.รวมพื้นที่ลาดยางไม่น้อยกว่า 1,080 ตร.ม.(รายละเอียดตามแบบที่ อบต.กำหนด)พร้อมป้ายฯ			400,000		ร้อยละของประชาชนในพื้นที่	ประชาชนใช้ถนนในการคมนาคมขนส่งขึ้นร้อยละ 70	กองช่าง
13	ก่อสร้างถนนลาดยางสายเชื่อมกับ ม.9 บ้านไร่พัฒนา หมู่ที่ 8 บ้านลำเหย	เพื่อให้ประชาชนมีถนนใช้ในการคมนาคมได้อย่างสะดวก รวดเร็วและปลอดภัย	แบบแอสฟัลต์ติกคอนกรีต กว้าง 6 ม. ยาว 180 ม.รวมพื้นที่ลาดยางไม่น้อยกว่า 1,080 ตร.ม.(รายละเอียดตามแบบที่ อบต.กำหนด)พร้อมป้ายฯ	400,000				ร้อยละของประชาชนในพื้นที่	ประชาชนใช้ถนนในการคมนาคมขนส่งขึ้นร้อยละ 70	กองช่าง
14	ก่อสร้างถนนลาดยางสายเชื่อมกับ ม.3 บ้านหนองหวาย หมู่ที่ 8 บ้านลำเหย	เพื่อให้ประชาชนมีถนนใช้ในการคมนาคมได้อย่างสะดวก รวดเร็วและปลอดภัย	แบบแอสฟัลต์ติกคอนกรีต กว้าง 6 ม. ยาว 180 ม.รวมพื้นที่ลาดยางไม่น้อยกว่า 1,080 ตร.ม.(รายละเอียดตามแบบที่ อบต.กำหนด)พร้อมป้ายฯ			400,000		ร้อยละของประชาชนในพื้นที่	ประชาชนใช้ถนนในการคมนาคมขนส่งขึ้นร้อยละ 70	กองช่าง
15	ก่อสร้างถนนลาดยางสายบ้านงาม-บ้านลำเหย (สายบ้านลุงศรี) หมู่ที่ 8 บ้านลำเหย	เพื่อให้ประชาชนมีถนนใช้ในการคมนาคมได้อย่างสะดวก รวดเร็วและปลอดภัย	แบบแอสฟัลต์ติกคอนกรีต กว้าง 6 ม. ยาว 180 ม.รวมพื้นที่ลาดยางไม่น้อยกว่า 1,080 ตร.ม.(รายละเอียดตามแบบที่ อบต.กำหนด)พร้อมป้ายฯ			400,000		ร้อยละของประชาชนในพื้นที่	ประชาชนใช้ถนนในการคมนาคมขนส่งขึ้นร้อยละ 70	กองช่าง
16	ก่อสร้างถนนลาดยางแบบผิวจราจรชนิดแอสฟัลต์ติกคอนกรีตสายซอยหนองไม้ตรอก ตอน 3 หมู่ที่ 9 บ้านหนองไก่อ๋ม	เพื่อให้ประชาชนมีถนนใช้ในการคมนาคมได้อย่างสะดวก รวดเร็วและปลอดภัย	ขนาดกว้าง 5 ม. ยาว 235 ม. ทน 0.15 ม.รวมพื้นที่ลาดยางไม่น้อยกว่า 3,600 ตร.ม.(รายละเอียดตามแบบที่ อบต.กำหนด)พร้อมป้ายฯ		415,000			ร้อยละของประชาชนในพื้นที่	ประชาชนใช้ถนนในการคมนาคมขนส่งขึ้นร้อยละ 70	กองช่าง
17	ก่อสร้างขยายไหล่ทางสายหนองไก่อ๋ม – ถ้ำผาวังจันทร์ หมู่ที่ 9 บ้านหนองไก่อ๋ม	เพื่อให้ประชาชนมีถนนใช้ในการคมนาคมได้อย่างสะดวก รวดเร็วและปลอดภัย	แบบแอสฟัลต์ติกคอนกรีต ขนาดกว้างข้างละ 1 ม. ยาว 1,800 ม. รวมพื้นที่ลาดยางไม่น้อยกว่า 3,600 ตร.ม.(รายละเอียดตามแบบที่ อบต.กำหนด)พร้อมป้ายฯ			400,000		ร้อยละของประชาชนในพื้นที่	ประชาชนใช้ถนนในการคมนาคมขนส่งขึ้นร้อยละ 70	กองช่าง
18	ก่อสร้างถนนลาดยางสายเชื่อมถนนทางหลวง 3086 หมู่ที่ 10 บ้านหนองเต็ง	เพื่อให้ประชาชนมีถนนใช้ในการคมนาคมได้อย่างสะดวก รวดเร็วและปลอดภัย	แบบแอสฟัลต์ติกคอนกรีต (OVER - LAY) กว้าง 6 ม. ยาว 14 ม. หรือรวมพื้นที่ลาดยางไม่น้อยกว่า 84 ตร.ม.		50,000			ร้อยละของประชาชนในพื้นที่	ประชาชนใช้ถนนในการคมนาคมขนส่งขึ้นร้อยละ 70	กองช่าง

			(รายละเอียดตามแบบที่ อบต.กำหนด) พร้อมป้ายฯ								
19	ก่อสร้างถนนลาดยางสายเชื่อมกับ ม.12 บ้านสามยอด หมู่ที่ 10 บ้านหนองเต็ง	เพื่อให้การขนส่งผลผลิต การเกษตรสะดวกและการคมนาคมรวดเร็วและปลอดภัย	แบบแอสฟัลต์ติกคอนกรีต กว้าง 6 ม. ยาว 180 ม.รวมพื้นที่ลาดยางไม่น้อยกว่า 1,080 ตร.ม.(รายละเอียดตามแบบที่ อบต.กำหนด)พร้อมป้ายฯ				400,000		ร้อยละ 70 ของ ครีวเรื่อน	ประชาชนในพื้นที่ ได้มีถนน สำหรับใช้ในการคมนาคมได้อย่างสะดวก รวดเร็ว ปลอดภัย	กองช่าง
20	ก่อสร้างขยายไหล่ทางสายบ้านไร่เจริญ – บ้านไร่ใหม่ หมู่ที่ 11 บ้านไร่ใหม่	เพื่อให้การขนส่งผลผลิต การเกษตรสะดวกและการคมนาคม รวดเร็ว	แบบแอสฟัลต์ติกคอนกรีต กว้าง 6 ม. ยาว 180 ม.รวมพื้นที่ลาดยางไม่น้อยกว่า 1,080 ตร.ม.(รายละเอียดตามแบบที่ อบต.กำหนด)พร้อมป้ายฯ				400,000		ร้อยละ 70 ของ ครีวเรื่อน	ประชาชนในพื้นที่ ได้มีถนน สำหรับใช้ในการคมนาคมได้อย่างสะดวก รวดเร็ว ปลอดภัย	กองช่าง
21	ก่อสร้างไหล่ทางถนนผิวจราจรลาดยางสายภายในหมู่บ้าน หมู่ที่ 13 บ้านงาม	เพื่อให้การขนส่งผลผลิต การเกษตรสะดวกและการคมนาคม รวดเร็ว	เรียงหินยาแนวปริมาณงานยกว้าง 1 ม. ลึก 1 ม. ยาว 350 ม. ความลาดเอียง 1:2 (รายละเอียดตามแบบที่ อบต.กำหนด) พร้อมป้ายฯ			100,000			ร้อยละ 70 ของ ครีวเรื่อน	ประชาชนในพื้นที่ ได้มีถนน สำหรับใช้ในการคมนาคมได้อย่างสะดวก รวดเร็ว ปลอดภัย	กองช่าง
22	ก่อสร้างถนนลาดยางสายซอยวังตะเคียง -บ้านหนองหมู หมู่ที่ 16 บ้านจัดสรร	เพื่อให้การขนส่งผลผลิต การเกษตรสะดวกและการคมนาคมรวดเร็วและปลอดภัย	แบบแอสฟัลต์ติกคอนกรีต กว้าง 4 ม. ยาว 250 ม. รวมพื้นที่ลาดยางไม่น้อยกว่า 1,000 ตร.ม.(รายละเอียดตามแบบที่ อบต.กำหนด) พร้อมป้ายฯ				400,000		ร้อยละ 70 ของ ครีวเรื่อน	ประชาชนในพื้นที่ ได้มีถนน สำหรับใช้ในการคมนาคมได้อย่างสะดวก รวดเร็ว ปลอดภัย	กองช่าง
23	ก่อสร้างถนนลาดยางสายซอยฟาร์มหมู หมู่ที่ 16 บ้านจัดสรร	เพื่อให้การขนส่งผลผลิต การเกษตรสะดวกและการคมนาคมรวดเร็วและปลอดภัย	แบบแอสฟัลต์ติกคอนกรีต กว้าง 4 ม. ยาว 250 ม. รวมพื้นที่ลาดยางไม่น้อยกว่า 1,000 ตร.ม.(รายละเอียดตามแบบที่ อบต.กำหนด) พร้อมป้ายฯ				400,000		ร้อยละ 70 ของ ครีวเรื่อน	ประชาชนในพื้นที่ ได้มีถนน สำหรับใช้ในการคมนาคมได้อย่างสะดวก รวดเร็ว ปลอดภัย	กองช่าง
24	ก่อสร้างถนนลาดยางสายเชื่อมกับ ม.8 บ้านอ่างหิน ต.วังไผ่ หมู่ที่ 16 บ้านจัดสรร	เพื่อให้การขนส่งผลผลิต การเกษตรสะดวกและการคมนาคมรวดเร็วและปลอดภัย	แบบแอสฟัลต์ติกคอนกรีต กว้าง 6 ม. ยาว 180 ม.รวมพื้นที่ลาดยางไม่น้อยกว่า 1,080 ตร.ม.(รายละเอียดตามแบบที่ อบต.กำหนด)พร้อมป้ายฯ				400,000		ร้อยละ 70 ของ ครีวเรื่อน	ประชาชนในพื้นที่ ได้มีถนน สำหรับใช้ในการคมนาคมได้อย่างสะดวก รวดเร็ว ปลอดภัย	กองช่าง
25	ก่อสร้างถนนลาดยางสายเชื่อมกับ ม.3 บ้านหนองหวาย ต.หนองกร่าง หมู่ที่ 17 บ้านไร่พัฒนา	เพื่อให้การขนส่งผลผลิต การเกษตรสะดวกและการคมนาคมรวดเร็วและปลอดภัย	แบบแอสฟัลต์ติกคอนกรีต กว้าง 6 ม. ยาว 180 ม.รวมพื้นที่ลาดยางไม่น้อยกว่า 1,080 ตร.ม.(รายละเอียดตามแบบที่ อบต.กำหนด)พร้อมป้ายฯ				400,000		ร้อยละ 70 ของ ครีวเรื่อน	ประชาชนในพื้นที่ ได้มีถนน สำหรับใช้ในการคมนาคมได้อย่างสะดวก รวดเร็ว ปลอดภัย	กองช่าง

26	ก่อสร้างถนนลาดยาง สายถ้ำผาวังจันทร์-บ้านโป่งรี หมู่ที่ 18 บ้านถ้ำผาวังจันทร์	เพื่อให้การขนส่งผลผลิต การเกษตรสะดวกและการ คมนาคมรวดเร็วและปลอดภัย	แบบแอสฟัลต์ติกคอนกรีต กว้าง 6 ม. ยาว 180 ม.รวมพื้นที่ลาดยางไม่น้อย กว่า 1,080 ตร.ม.(รายละเอียดตามแบบ ที่ อบต.กำหนด)พร้อมป้ายฯ			400,000			ร้อยละ 70 ของ คร่าวเงื่อนไข	ประชาชนในพื้นที่ ได้มีถนน สำหรับการคมนาคมได้ อย่างสะดวก รวดเร็ว ปลอดภัย	กองช่าง
----	--	--	--	--	--	---------	--	--	-----------------------------------	--	---------

2. บัญชีโครงการพัฒนาท้องถิ่น

รายละเอียดโครงการพัฒนา
แผนพัฒนาท้องถิ่น (พ.ศ. 2561 - 2565)
เพิ่มเติมหรือเปลี่ยนแปลง ครั้งที่ 1/2563
องค์การบริหารส่วนตำบลหลุมรั้ง อำเภอบ่อพลอย จังหวัดกาญจนบุรี

ก. ยุทธศาสตร์จังหวัดกาญจนบุรี ที่ 2 ส่งเสริมการพัฒนาระบบเกษตรกรรมอย่างครบวงจร

ข. ยุทธศาสตร์การพัฒนาขององค์การปกครองส่วนท้องถิ่นในเขตจังหวัดกาญจนบุรี

2. ยุทธศาสตร์ด้านแหล่งน้ำ

2.1 แผนงานอุตสาหกรรมและการโยธา

2) ก่อสร้าง ปรับปรุง ซ่อมแซม แหล่งน้ำเพื่อการเกษตร

ที่	โครงการ	วัตถุประสงค์	เป้าหมาย (ผลผลิตของโครงการ)	งบประมาณ					ตัวชี้วัด (KPI)	ผลที่คาดว่าจะได้รับ	หน่วยงาน ที่รับผิดชอบ หลัก
				2561 (บาท)	2562 (บาท)	2563 (บาท)	2564 (บาท)	2565 (บาท)			
1	ก่อสร้างธนาคารน้ำใต้ดิน ระบบปิด หมู่ที่ 9 บ้านหนองไก่อชุม	เพิ่มแหล่งน้ำทางการเกษตร	จำนวน 2 จุด จุดที่ 1 พิกัด 1599050 N 550486 E จุดที่ 2 พิกัด 1598961 N 550042 E ขนาดกว้าง 4 ม. ยาว 10 ม. ลึก 4 ม. (รายละเอียดตามแบบที่กำหนด) พร้อมปั๊ยย			200,000			เกษตรกร มีรายได้ เพิ่มขึ้น ร้อยละ 100	ประชาชนในพื้นที่มี น้ำใช้ในการเกษตร กรรมอย่างเพียงพอ	กองช่าง
2	ก่อสร้างธนาคารน้ำใต้ดิน ระบบปิด หมู่ที่ 10 บ้านหนองเต็ง	เพิ่มแหล่งน้ำทางการเกษตร	พิกัด 1595805 N 551716 E ขนาด กว้าง 4 ม. ยาว 10 ม. ลึก 4 ม. (รายละเอียดตามแบบที่กำหนด) พร้อม ปั๊ยย			100,000			เกษตรกร มีรายได้ เพิ่มขึ้น ร้อยละ 100	ประชาชนในพื้นที่มี น้ำใช้ในการเกษตร กรรมอย่างเพียงพอ	กองช่าง

ก. ยุทธศาสตร์จังหวัดกาญจนบุรี ที่ 2 ส่งเสริมการพัฒนาาระบบเกษตรกรรมอย่างครบวงจร

ข. ยุทธศาสตร์การพัฒนาขององค์กรปกครองส่วนท้องถิ่นในเขตจังหวัดกาญจนบุรี

2.ยุทธศาสตร์ด้านแหล่งน้ำ

2.1 แผนงานอุตสาหกรรมและการโยธา

1) โครงการก่อสร้างปรับปรุง ซ่อมแซม แหล่งน้ำเพื่อการอุปโภคบริโภค

ที่	โครงการ	วัตถุประสงค์	เป้าหมาย (ผลผลิตของโครงการ)	งบประมาณ					ตัวชี้วัด (KPI)	ผลที่คาดว่าจะได้รับ	หน่วยงาน ที่รับผิดชอบหลัก
				2561 (บาท)	2562 (บาท)	2563 (บาท)	2564 (บาท)	2565 (บาท)			
1	ปรับปรุงระบบประปาหมู่บ้าน จุดบ้านนายนิพนธ์ บัวทอง หมู่ที่ 2 บ้านบ่อเหียง	เพื่อให้ประชาชนมีน้ำสะอาดใช้ เพื่อการอุปโภคบริโภคอย่าง ทั่วถึง	ย้ายถังเหล็กเก็บน้ำรูปทรงแฉกแปญ ขนาดความจุ 15 ลบ.ม. สูง 15 ม. ย้าย ถังกรองสนิมเหล็ก ย้ายถังกรองน้ำแอส ตนเลส (รายละเอียดตามแบบที่ กำหนด) พร้อมติดตั้งปั๊มาฯ	135,000					ร้อยละ 100 ของ ครัวเรือน	ประชาชนในพื้นที่มี น้ำใช้ในการอุปโภค บริโภคอย่างทั่วถึง	กองช่าง
2	ปรับปรุงระบบประปาหมู่บ้าน หมู่ที่ 2 บ้านบ่อเหียง	เพื่อให้ประชาชนมีน้ำสะอาดใช้ เพื่อการอุปโภคบริโภคอย่าง ทั่วถึง	วางท่อจ่ายน้ำ พีวีซี ขนาด Ø 2 1/2 นิ้ว ชั้น 8.5 ระยะทางยาว 7,000 ม. (รายละเอียดตามแบบที่กำหนด) พร้อม ติดตั้งปั๊มาฯ	217,500					ร้อยละ 100 ของ ครัวเรือน	ประชาชนในพื้นที่มี น้ำใช้ในการอุปโภค บริโภคอย่างทั่วถึง	กองช่าง
3	ปรับปรุงระบบประปาหมู่บ้าน 2 จุด จุดที่ 1 บ้านนายอภิวัฒน์ถึงบึงน้ำมัน ชาติรี แซ่ลิ่ม จุดที่ 2 บ้านนายบรรจง แซ่ลิ่มถึงบ้านนายปัญญา เหล็กปึก หมู่ที่ 3 บ้านหนองขาม	เพื่อให้ประชาชนมีน้ำสะอาดใช้ เพื่อการอุปโภคบริโภคอย่าง ทั่วถึง	จุดที่ 1 วางท่อจ่ายน้ำ พีวีซี ขนาด Ø 2 1/2 นิ้ว ชั้น 8.5 ระยะทางยาว 1,316 ม. จุดที่ 2 วางท่อจ่ายน้ำ พีวีซี ขนาด Ø 2 นิ้ว ชั้น 8.5 ระยะทางยาว 256 ม. (รายละเอียดตามแบบที่กำหนด) พร้อม ติดตั้งปั๊มาฯ	195,000					ร้อยละ 100 ของ ครัวเรือน	ประชาชนในพื้นที่มี น้ำใช้ในการอุปโภค บริโภคอย่างทั่วถึง	กองช่าง

4	ปรับปรุงระบบประปาหมู่บ้าน จุดบ้านนางวง คล้ายเจ็ก ถึงบ้าน นายอำนาจ จันสว่าง หมู่ที่ 4 บ้านยางสูง	เพื่อให้ประชาชนมีน้ำสะอาดใช้ เพื่อการอุปโภคบริโภคอย่างทั่วถึง	วางท่อจ่ายน้ำ พีวีซี ขนาด \varnothing 2 นิ้ว ชั้น 8.5 ระยะทางยาว 200 ม. (รายละเอียดตามแบบที่ กำหนด)	22,000					ร้อยละ 100 ของ ครวัเรียน	ประชาชนในพื้นที่มีน้ำใช้ในการอุปโภคบริโภคอย่างทั่วถึง	กองช่าง
5	ปรับปรุงระบบประปาหมู่บ้าน จุดโรงเรียนชุมชนบ้านหลุมรัง หมู่ที่ 5 บ้านหลุมรัง	เพื่อให้ประชาชนมีน้ำสะอาดใช้ เพื่อการอุปโภคบริโภคอย่างทั่วถึง	ย้ายหอหอดักเหล็กเก็บน้ำรูปทรงแฉก เพลญ ขนาดความจุ 10 ลบ.ม. สูง 11 ม. ย้ายถังกรองสนิมเหล็ก ขนาดกรองได้ไม่น้อยกว่า 30 แกลลอน/นาที่ (รายละเอียดตามแบบที่ กำหนด) พร้อมติดตั้งป้ายฯ	150,000					ร้อยละ 100 ของ ครวัเรียน	ประชาชนในพื้นที่มีน้ำใช้ในการอุปโภคบริโภคอย่างทั่วถึง	กองช่าง
6	เจาะบ่อบาดาล บริเวณโรงเรียนบ้านหนองหมู หมู่ที่ 6 บ้านหนองหมู	เพื่อให้ประชาชนมีน้ำสะอาดใช้ เพื่อการอุปโภคบริโภคอย่างทั่วถึง	เจาะบ่อบาดาล ขนาด \varnothing 4 นิ้ว ลึกไม่น้อยกว่า 60 เมตร หรือระดับตาน้ำออก พร้อมเครื่องสูบน้ำไฟฟ้าแบบจมน้ำ ขนาด 1.5 แรงม้า (รายละเอียดตามแบบที่ กำหนด) พร้อมติดตั้งป้าย	153,000					ร้อยละ 100 ของ ครวัเรียน	ประชาชนในพื้นที่มีน้ำใช้ในการอุปโภคบริโภคอย่างทั่วถึง	กองช่าง
7	ปรับปรุงระบบประปาหมู่บ้าน จุดบ้าน นายสิทธิชัยถึงบ้านนายอินทร์ หมู่ที่ 7 บ้านสันติสุข	เพื่อให้ประชาชนมีน้ำสะอาดใช้ เพื่อการอุปโภคบริโภคอย่างทั่วถึง	วางท่อจ่ายน้ำ พีวีซี ขนาด \varnothing 2 นิ้ว ชั้น 8.5 ระยะทางยาว 208 ม. (รายละเอียดตามแบบที่ กำหนด)	22,800					ร้อยละ 100 ของ ครวัเรียน	ประชาชนในพื้นที่มีน้ำใช้ในการอุปโภคบริโภคอย่างทั่วถึง	กองช่าง
8	ปรับปรุงระบบประปาหมู่บ้าน จุดบ้านนายสน ท่าผา หมู่ที่ 8 บ้านลำเหย	เพื่อให้ประชาชนมีน้ำสะอาดใช้ เพื่อการอุปโภคบริโภคอย่างทั่วถึง	วางท่อจ่ายน้ำ พีวีซี ขนาด \varnothing 3 นิ้ว ชั้น 8.5 ระยะทางยาว 428 ม. (รายละเอียดตามแบบที่ กำหนด)	70,000					ร้อยละ 100 ของ ครวัเรียน	ประชาชนในพื้นที่มีน้ำใช้ในการอุปโภคบริโภคอย่างทั่วถึง	กองช่าง
9	ปรับปรุงระบบประปาหมู่บ้าน จุดบ้าน นายแสงถึงบ้านนางกิมเอ็ง หมู่ที่ 9 บ้านหนองไก่อ๋ม	เพื่อให้ประชาชนมีน้ำสะอาดใช้ เพื่อการอุปโภคบริโภคอย่างทั่วถึง	วางท่อจ่ายน้ำ พีวีซี ขนาด \varnothing 2 1/2 นิ้ว ชั้น 8.5 ระยะทางยาว 684 ม. (รายละเอียดตามแบบที่ กำหนด)	90,000					ร้อยละ 100 ของ ครวัเรียน	ประชาชนในพื้นที่มีน้ำใช้ในการอุปโภคบริโภคอย่างทั่วถึง	กองช่าง
10	ปรับปรุงระบบประปาหมู่บ้าน จุด บ้านนายสุเทพ ฉ่ำกลิ่น ถึงบ้านนาย หยุ่ง แซ่อุ่น หมู่ที่ 10 บ้านหนองเต็ง	เพื่อให้ประชาชนมีน้ำสะอาดใช้ เพื่อการอุปโภคบริโภคอย่างทั่วถึง	วางท่อจ่ายน้ำ พีวีซี ขนาด \varnothing 2 1/2 นิ้ว ชั้น 8.5 ระยะทางยาว 440 ม. (รายละเอียดตามแบบที่ กำหนด)	56,000					ร้อยละ 100 ของ ครวัเรียน	ประชาชนในพื้นที่มีน้ำใช้ในการอุปโภคบริโภคอย่างทั่วถึง	กองช่าง
11	เจาะบ่อบาดาล จุดบ้านนายสรวัตร และจุดบ้านนางทองเลื่อน หมู่ที่ 11 บ้านไร่ใหม่	เพื่อให้ประชาชนมีน้ำใช้ในการอุปโภค บริโภค อย่างเพียงพอ	เจาะบ่อบาดาล \varnothing 4 นิ้ว ลึกไม่น้อยกว่า 60 ม. หรือระดับตาน้ำออก พร้อม เครื่องสูบน้ำไฟฟ้าแบบจมน้ำขนาด 1.5 แรงม้า จำนวน 2 แห่ง พร้อมป้ายฯ	317,000					ร้อยละ 100 ของ ครวัเรียน	ประชาชนในพื้นที่มีน้ำใช้ในการอุปโภค บริโภคอย่างทั่วถึง	กองช่าง

12	ปรับปรุงระบบประปาหมู่บ้าน จุดบ้านนางประนอม พันธุ์ยุค ถึง บ้านนายแจ้ง ศรีปานนาค หมู่ที่ 12 บ้านวังทอง	เพื่อให้ประชาชนมีน้ำสะอาดใช้ เพื่อการอุปโภคบริโภคอย่าง ทั่วถึง	วางท่อจ่ายน้ำ พีวีซี ขนาด Ø 2 นิ้ว ชั้น 8.5 ระยะทางยาว 748 ม. (รายละเอียดตามแบบที่ กำหนด)	74,000					ร้อยละ 100 ของ ครัวเรือน	ประชาชนในพื้นที่มี น้ำใช้ในการอุปโภค บริโภคอย่างทั่วถึง	กองช่าง
13	ปรับปรุงระบบประปาหมู่บ้าน 2 จุด จุดที่ 1 ซอยจงเจริญถึงบ้าน นายประจวบ จุดที่ 2 ศาลา อเนกประสงค์ถึงตลอดเหลี่ยม หมู่ที่ 15 บ้านจงเจริญ	เพื่อให้ประชาชนมีน้ำสะอาดใช้ เพื่อการอุปโภคบริโภคอย่าง ทั่วถึง	จุดที่ 1 วางท่อจ่ายน้ำ พีวีซี ขนาด Ø 2 1/2 นิ้ว ชั้น 8.5 ระยะทางยาว 740 ม. จุดที่ 2 วางท่อ จ่ายน้ำ พีวีซี ขนาด Ø 2 1/2 นิ้ว ชั้น 8.5 ระยะทางยาว 260 ม. (รายละเอียดตามแบบที่ กำหนด) พร้อมติดตั้งปั๊มา	131,000					ร้อยละ 100 ของ ครัวเรือน	ประชาชนในพื้นที่มี น้ำใช้ในการอุปโภค บริโภคอย่างทั่วถึง	กองช่าง
14	ปรับปรุงระบบประปาหมู่บ้าน จุดบ้านนายบัญชา ธิมานุชย์และ จุดบ้านนายเสมอ พรหมชนะ หมู่ที่ 17 บ้านไร่พัฒนา	เพื่อให้ประชาชนมีน้ำสะอาดใช้ เพื่อการอุปโภคบริโภคอย่าง ทั่วถึง	ติดตั้งถังกรองน้ำแอสตันเลส ขนาด Ø 0.6 เมตร จำนวน 2 แห่ง (รายละเอียด ตามแบบที่ กำหนด) พร้อมติดตั้งปั๊มา	207,000					ร้อยละ 100 ของ ครัวเรือน	ประชาชนในพื้นที่มี น้ำใช้ในการอุปโภค บริโภคอย่างทั่วถึง	กองช่าง
15	ปรับปรุงระบบประปาหมู่บ้าน จุดซอยช่างทอง และบริเวณภายใน หมู่บ้าน หมู่ที่ 2 บ้านป่อเหยียง	เพื่อให้ประชาชนมีน้ำสะอาดใช้ เพื่อการอุปโภคบริโภคอย่าง ทั่วถึง	วางท่อจ่ายน้ำ พีวีซี ขนาด Ø 2 1/2 นิ้ว ชั้น 8.5 ระยะทางยาว 2,904 ม. และวางท่อจ่ายน้ำ พีวีซี ขนาด Ø 2 นิ้ว ชั้น 8.5 ระยะทางยาว 1,996 ม. (รายละเอียดตามแบบที่ กำหนด) พร้อมติดตั้งปั๊มา	558,000					ร้อยละ 100 ของ ครัวเรือน	ประชาชนในพื้นที่มี น้ำใช้ในการอุปโภค บริโภคอย่างทั่วถึง	กองช่าง
16	ปรับปรุงระบบประปาหมู่บ้าน หมู่ที่ 14 บ้านวังเงิน	เพื่อให้ประชาชนมีน้ำสะอาดใช้ เพื่อการอุปโภคบริโภคอย่าง ทั่วถึง	วางท่อจ่ายน้ำ พีวีซี ขนาด Ø 3 นิ้ว ชั้น 8.5 ระยะทางยาว 1,348 ม. วางท่อจ่ายน้ำ พีวีซี ขนาด Ø 2 1/2 นิ้ว ชั้น 8.5 ระยะทางยาว 720 ม. และวางท่อจ่ายน้ำ พีวีซี ขนาด Ø 2 นิ้ว ชั้น 8.5 ระยะทางยาว 308 ม. (รายละเอียดตามแบบที่ กำหนด) พร้อมติดตั้งปั๊มา	404,000					ร้อยละ 100 ของ ครัวเรือน	ประชาชนในพื้นที่มี น้ำใช้ในการอุปโภค บริโภคอย่างทั่วถึง	กองช่าง
17	ก่อสร้างระบบประปาหมู่บ้าน จุดซอยแซเฮง หมู่ที่ 3 บ้านหนองขาม	เพื่อให้ประชาชนมีน้ำสะอาดใช้ เพื่อการอุปโภคบริโภคอย่าง ทั่วถึง	ท่อถึงประปา ขนาดกว้าง 2 ม. ยาว 3 ม. สูง 6.5 ม. ขนาดความจุ 5,000 ลิตร พร้อมติดตั้งถังกรองสนิมเหล็กขนาด กรองได้ไม่น้อยกว่า 30 แกลลอน/นาที่ วางท่อจ่ายน้ำ พีวีซี ขนาด Ø 2 นิ้ว ชั้น 8.5 ระยะทางยาว 508 ม. (รายละเอียด ตามแบบที่ กำหนด) พร้อมติดตั้งปั๊มา	243,000					ร้อยละ 100 ของ ครัวเรือน	ประชาชนในพื้นที่มี น้ำใช้ในการอุปโภค บริโภคอย่างทั่วถึง	กองช่าง

18	ขยายเขตผู้ใช้น้ำประปา จุดบ้านนายมานะและจุดบ้านนาย ปัญญา หมู่ที่ 3 บ้านหนองขาม	เพื่อให้ประชาชนมีน้ำสะอาดใช้ เพื่อการอุปโภคบริโภคอย่าง ทั่วถึง	จุดบ้านนายมานะ วางท่อจ่ายน้ำ พีวีซี ขนาด Ø 2 นิ้ว ชั้น 8.5 ระยะทางยาว 800 ม. จุดบ้านนายปัญญา วางท่อจ่าย น้ำ พีวีซี ขนาด Ø 2 นิ้ว ชั้น 8.5 ระยะทางยาว 172 ม.	98,000				ร้อยละ 100 ของ ครัวเรือน	ประชาชนในพื้นที่มี น้ำใช้ในการอุปโภค บริโภคอย่างทั่วถึง	กองช่าง
19	ปรับปรุงระบบประปาหมู่บ้าน จุดบ้านนายหนู อินทร หมู่ที่ 4 บ้านยางสูง	เพื่อให้ประชาชนมีน้ำสะอาดใช้ เพื่อการอุปโภคบริโภคอย่าง ทั่วถึง	วางท่อจ่ายน้ำ พีวีซี ขนาด Ø 2 นิ้ว ชั้น 8.5 ระยะทางยาว 800 ม. (รายละเอียด ตามแบบที่ กำหนด)	85,000				ร้อยละ 100 ของ ครัวเรือน	ประชาชนในพื้นที่มี น้ำใช้ในการอุปโภค บริโภคอย่างทั่วถึง	กองช่าง
20	ก่อสร้างระบบประปาหมู่บ้าน จุดบ้านป่าเอง หมู่ที่ 9 บ้านหนองไถ่ชุม	เพื่อให้ประชาชนมีน้ำสะอาดใช้ เพื่อการอุปโภคบริโภคอย่าง ทั่วถึง	ท่อถังเหล็กเก็บน้ำ ขนาดความจุ 10 ลูกบาศก์เมตร สูง 11 ม. (ท่อถังเดิม) (รายละเอียดตามแบบที่ กำหนด) พร้อม ติดตั้งปั๊มาฯ	152,000				ร้อยละ 100 ของ ครัวเรือน	ประชาชนในพื้นที่มี น้ำใช้ในการอุปโภค บริโภคอย่างทั่วถึง	กองช่าง
21	ปรับปรุงระบบประปาหมู่บ้าน จุดบ้านนายสมพงษ์ ถึง บ้านนาย สมจิตร หมู่ที่ 10 บ้านหนองเต็ง	เพื่อให้ประชาชนมีน้ำสะอาดใช้ เพื่อการอุปโภคบริโภคอย่าง ทั่วถึง	วางท่อจ่ายน้ำ พีวีซี ขนาด Ø 2 1/2 นิ้ว ชั้น 8.5 ระยะทางยาว 780 ม. (รายละเอียดตามแบบที่ กำหนด) พร้อม ติดตั้งปั๊มาฯ	102,000				ร้อยละ 100 ของ ครัวเรือน	ประชาชนในพื้นที่มี น้ำใช้ในการอุปโภค บริโภคอย่างทั่วถึง	กองช่าง
22	ปรับปรุงระบบประปาหมู่บ้าน จุดนางสมจิต อุดลยธรรม หมู่ที่ 11 บ้านไร่ใหม่	เพื่อให้ประชาชนมีน้ำสะอาดใช้ เพื่อการอุปโภคบริโภคอย่าง ทั่วถึง	ปรับปรุงระบบประปาหมู่บ้าน พร้อมวาง ท่อจ่ายน้ำ พีวีซี ขนาด Ø 2 นิ้ว ชั้น 8.5 ระยะทางยาว 176 ม. (รายละเอียดตาม แบบที่ กำหนด)	32,000				ร้อยละ 100 ของ ครัวเรือน	ประชาชนในพื้นที่มี น้ำใช้ในการอุปโภค บริโภคอย่างทั่วถึง	กองช่าง
23	ขยายเขตผู้ใช้น้ำประปา จุดบ้านนางบัวไล พิมโพโคตร หมู่ที่ 18 บ้านถ้ำผาวังจันทร์	เพื่อให้ประชาชนมีน้ำสะอาดใช้ เพื่อการอุปโภคบริโภคอย่าง ทั่วถึง	วางท่อจ่ายน้ำ พีวีซี ขนาด Ø 2 นิ้ว ชั้น 8.5 ระยะทางยาว 600 ม. (รายละเอียด ตามแบบที่ กำหนด) พร้อมติดตั้งปั๊มาฯ	63,600				ร้อยละ 100 ของ ครัวเรือน	ประชาชนในพื้นที่มี น้ำใช้ในการอุปโภค บริโภคอย่างทั่วถึง	กองช่าง
24	ก่อสร้างระบบประปาหมู่บ้าน จุดบ้านนายสมพล พลบัวงัก หมู่ที่ 2 บ้านบ่อเหียง	เพื่อให้ประชาชนมีน้ำสะอาดใช้ เพื่อการอุปโภคบริโภคอย่าง ทั่วถึง	ติดตั้งท่อถังเหล็กเก็บน้ำรูปรทรงแซมเปญ ขนาดความจุ 15 ลบ.ม. สูง 15 ม. พร้อมติดตั้งเครื่องสูบน้ำแบบจมน้ำ ขนาด 1.5 แรงม้า (รายละเอียดตาม แบบที่ อบต.กำหนด) พร้อมติดตั้งปั๊มาฯ	393,000				ร้อยละ 100 ของ ครัวเรือน	ประชาชนในพื้นที่มี น้ำใช้ในการอุปโภค บริโภคอย่างทั่วถึง	กองช่าง

25	ปรับปรุงระบบประปาหมู่บ้าน จุดศาลาอเนกประสงค์ หมู่ที่ 7 บ้านสันติสุข	เพื่อให้ประชาชนมีน้ำสะอาดใช้ เพื่อการอุปโภคบริโภคอย่าง ทั่วถึง	ติดตั้งท่อถังเหล็กเก็บน้ำรูปทรงแชมเปญ ขนาดความจุ 15 ลบ.ม. สูง 15 ม. พร้อมถังกรองสนิมเหล็กขนาดกรองได้ ไม่น้อยกว่า 30 แกลลอน/นาที่ (รายละเอียดตามแบบที่ อบต.กำหนด) พร้อมติดตั้งป้ายฯ		422,000			ร้อยละ 100 ของ ครัวเรือน	ประชาชนในพื้นที่มี น้ำใช้ในการอุปโภค บริโภคอย่างทั่วถึง	กองช่าง
26	ก่อสร้างระบบประปาหมู่บ้าน จุดบ้านนางทองเลื่อน สร้างนอก หมู่ที่ 11 บ้านไร่ใหม่	เพื่อให้ประชาชนมีน้ำสะอาดใช้ เพื่อการอุปโภคบริโภคอย่าง ทั่วถึง	ติดตั้งท่อถังประปา ขนาดกว้าง 2 ม. ยาว 3 ม. สูง 6.5 ม. ขนาดความจุ 5,000 ลิตร พร้อมติดตั้งถังกรองสนิม เหล็ก ขนาดกรองได้ไม่น้อยกว่า 30 แกลลอน/นาที่ และวางท่อจ่ายน้ำ พีวีซี ขนาด Ø 2 นิ้ว ชั้น 8.5 ระยะทางยาว 600 ม. (รายละเอียดตามแบบที่ อบต. กำหนด) พร้อมติดตั้งป้ายฯ		258,000			ร้อยละ 100 ของ ครัวเรือน	ประชาชนในพื้นที่มี น้ำใช้ในการอุปโภค บริโภคอย่างทั่วถึง	กองช่าง
27	เจาะบ่อบาดาล จุดประปาหมู่บ้าน หมู่ที่ 14 บ้านวังเงิน	เพื่อให้ประชาชนมีน้ำสะอาดใช้ เพื่อการอุปโภคบริโภคอย่าง ทั่วถึง	เจาะบ่อบาดาล ขนาด Ø 4 นิ้ว ลึกไม่ น้อยกว่า 60 ม. หรือระดับตาน้ำออก พร้อมติดตั้งปั้มน้ำแบบจมน้ำ ขนาด 2 แรงม้า (รายละเอียดตามแบบที่ อบต. กำหนด) พร้อมติดตั้งป้ายฯ		152,000			ร้อยละ 100 ของ ครัวเรือน	ประชาชนในพื้นที่มี น้ำใช้ในการอุปโภค บริโภคอย่างทั่วถึง	กองช่าง
28	ก่อสร้างระบบประปาหมู่บ้าน จุดบ้านนายสมนึก บุญแก้วและพวก หมู่ที่ 4บ้านยางสูง	เพื่อให้ประชาชนมีน้ำใช้ในการ อุปโภค บริโภค อย่างเพียงพอ	ระบบประปา ขนาดความจุไม่น้อยกว่า 5 ลบ.ม. (รายละเอียดตามแบบที่ อบต. กำหนด) พร้อมติดตั้งป้ายฯ			100,000		ร้อยละ 100 ของ ครัวเรือน	ประชาชนในพื้นที่มี น้ำใช้ในการอุปโภค บริโภคอย่างทั่วถึง	กองช่าง
29	ก่อสร้างท่อถังประปาหมู่บ้าน บริเวณสี่แยกสะพานหลวง หมู่ที่ 7 บ้านสันติสุข	เพื่อให้ประชาชนมีน้ำสะอาดใช้ เพื่อการอุปโภคบริโภคอย่าง ทั่วถึง	ท่อถังเก็บน้ำ พร้อมป้ายฯ (รายละเอียดตามแบบที่ กำหนด)				450,000	ร้อยละ 100 ของ ครัวเรือน	ประชาชนในพื้นที่มี น้ำใช้ในการอุปโภค บริโภคอย่างทั่วถึง	กองช่าง
30	ปรับปรุงระบบประปาหมู่บ้าน ภายในหมู่บ้าน หมู่ที่ 13 บ้านงาม	เพื่อให้ประชาชนมีน้ำสะอาดใช้ เพื่อการอุปโภคบริโภคอย่าง ทั่วถึง	ปรับปรุงระบบประปาหมู่บ้าน (รายละเอียดตามแบบที่ กำหนด)			200,000		ร้อยละ 100 ของ ครัวเรือน	ประชาชนในพื้นที่มี น้ำใช้ในการอุปโภค บริโภคอย่างทั่วถึง	กองช่าง
31	ปรับปรุงระบบประปาหมู่บ้าน จุดบ้าน นส.วันนีย์ - บ้านนายสมควร หมู่ที่ 13 บ้านงาม	เพื่อให้ประชาชนมีน้ำสะอาดใช้ เพื่อการอุปโภคบริโภคอย่าง ทั่วถึง	วางท่อเมนจ่ายน้ำ พีวีซี ขนาด Ø 3 นิ้ว ชั้น 8.5 พร้อมมาตรวัดน้ำขนาด 3 นิ้ว (รายละเอียดตามแบบที่ กำหนด)				100,000	ร้อยละ 100 ของ ครัวเรือน	ประชาชนในพื้นที่มี น้ำใช้ในการอุปโภค บริโภคอย่างทั่วถึง	กองช่าง

32	ปรับปรุงบ่อบาดาล จุดบ้านนายบุญช่วย หมู่ที่ 14 บ้านวังเงิน	เพื่อให้ประชาชนมีน้ำสะอาดใช้ เพื่อการอุปโภคบริโภคอย่าง ทั่วถึง	ปรับปรุงบ่อบาดาล (รายละเอียดตามแบบที่กำหนด)					50,000	ร้อยละ 100 ของ ครัวเรือน	ประชาชนในพื้นที่มี น้ำใช้ในการอุปโภค บริโภคอย่างทั่วถึง	กองช่าง
33	ปรับปรุงระบบประปาหมู่บ้าน หมู่ที่ 16 บ้านจัดสรร	เพื่อให้ประชาชนมีน้ำสะอาดใช้ เพื่อการอุปโภคบริโภคอย่าง ทั่วถึง	เป่าล้างบ่อบาดาล จำนวน 3 แห่ง (รายละเอียดตามแบบที่กำหนด)				20,000	ร้อยละ 100 ของ ครัวเรือน	ประชาชนในพื้นที่มี น้ำใช้ในการอุปโภค บริโภคอย่างทั่วถึง	กองช่าง	

2.2 โครงการก่อสร้างปรับปรุง ซ่อมแซม แหล่งน้ำเพื่อการเกษตร

ที่	โครงการ	วัตถุประสงค์	เป้าหมาย (ผลผลิตของโครงการ)	งบประมาณและที่ผ่านมา				ตัวชี้วัด (KPI)	ผลที่คาดว่าจะ ได้รับ	หน่วยงาน ที่ รับผิดชอบ หลัก
				2561 (บาท)	2562 (บาท)	2563 (บาท)	2564 (บาท)			
1	ก่อสร้างฝายน้ำล้น บริเวณลำห้วยไร่นายแลและบริเวณ ลำห้วยบ้านนายหย้า หมู่ที่ 12 บ้านวังทอง	เพิ่มแหล่งน้ำทางการเกษตร	ขนาดสันฝายกว้าง 0.5 ม. ยาว 10 ม. สูง 1 ม. จำนวน 2 แห่ง พร้อมป่ายา (รายละเอียดตามแบบที่กำหนด)	400,000 อบต./				จำนวน 2 แห่ง	ประชาชนในพื้นที่ที่มีน้ำใช้ในการเกษตรกรรมอย่างทั่วถึง	กองช่าง
2	ขุดลอกลำห้วยสาธารณะ บริเวณหน้าถนนน้ำล้น หมู่ที่ 1 บ้านไร่เจริญ	เพื่อปรับปรุงแหล่งน้ำทาง การเกษตร	ขนาดกว้าง 6 ม. ลึก 2 ม. ยาว 1,000 ม. พร้อมป่ายา(รายละเอียดตามแบบที่กำหนด)		350,000 อบต./			จำนวน 1 แห่ง	ประชาชนในพื้นที่ที่มีน้ำใช้ในการเกษตรกรรมอย่างทั่วถึง	กองช่าง
3	ขุดลอกลำห้วยสาธารณะ หมู่ที่ 1 บ้านไร่เจริญ	เพื่อปรับปรุงแหล่งน้ำทาง การเกษตร	ขนาดปากกว้าง 6 ม. ก้นกว้าง 3 ม. ลึก 3 ม. (เดิมลึก 1 ม.) ยาว 1,000 ม. ปริมาตรดินขุด 10,500 ลบ.ม. พร้อมป่ายา (รายละเอียดตาม แบบที่กำหนด)				500,000 อบต./	จำนวน 1 แห่ง	ประชาชนในพื้นที่ที่มีน้ำใช้ในการเกษตรกรรมอย่างทั่วถึง	กองช่าง
4	ก่อสร้างฝายน้ำล้น บริเวณลำห้วยสาธารณะ หมู่ที่ 1 บ้านไร่เจริญ	เพื่อปรับปรุง แหล่งน้ำทางการเกษตร	ขนาดคันทางกว้าง 4 ม. ยาว 15 ม. สูง 1.5 ม. ความลาดชัน 1 : 2 พร้อมป่ายา (รายละเอียดตามแบบที่กำหนด)			250,000 อบต./		จำนวน 1 แห่ง	ประชาชนในพื้นที่ที่มีน้ำใช้ในการเกษตรกรรมอย่างทั่วถึง	กองช่าง
5	ขุดลอกลำตะเพิน หมู่ที่ 2 บ้านบ่อเหียง	เพื่อปรับปรุง แหล่งน้ำทางการเกษตร	ขนาดปากกว้าง 30 ม. ลึก 3.5 ม. ยาว 4,100 ม. ปริมาตรดินขุด 191,675 ลบ.ม. (รายละเอียดตามแบบที่กำหนด)				6,500,000 อบต./	จำนวน 1 แห่ง	ประชาชนในพื้นที่ที่มีน้ำใช้ในการเกษตรกรรมอย่างทั่วถึง	กองช่าง
6	ก่อสร้างฝายน้ำล้น บริเวณลำตะเพิน บ้านนายป่า หมู่ที่ 3 บ้านหนองขาม	เพิ่มแหล่งน้ำทางการเกษตร	ฝายน้ำล้น (รายละเอียดตามแบบที่กำหนด)		400,000 อบต./			จำนวน 1 แห่ง	ประชาชนในพื้นที่ที่มีน้ำใช้ในการเกษตรกรรมอย่างทั่วถึง	กองช่าง
7	ก่อสร้างระบบส่งน้ำ หมู่ที่ 3 บ้านหนองขาม	เพิ่มแหล่งน้ำทางการเกษตร	ก่อสร้างระบบส่งน้ำ (รายละเอียดตามแบบที่กำหนด)	สำนักงานก่อสร้าง 25 สำนักพัฒนา แหล่งน้ำขนาด กลาง	สำนักงานก่อสร้าง 25 สำนักพัฒนา แหล่งน้ำขนาด กลาง	สำนักงานก่อสร้าง 25 สำนักพัฒนา แหล่งน้ำขนาด กลาง	สำนักงานก่อสร้าง 25 สำนักพัฒนา แหล่งน้ำขนาด กลาง	จำนวน 1 แห่ง	ประชาชนในพื้นที่ที่มีน้ำใช้ในการเกษตรกรรมอย่างทั่วถึง	กองช่าง

8	ชุดบ่อกักเก็บน้ำ ภายในลำตะเพิน หมู่ที่ 4 บ้านยางสูง	เพื่อปรับปรุงแหล่งน้ำทางการเกษตร	ชุดบ่อกักเก็บน้ำ (รายละเอียดตามแบบที่กำหนด)		100,000 อบต./			จำนวน 1 แห่ง	ประชาชนในพื้นที่มีน้ำใช้ในการเกษตรกรรมอย่างทั่วถึง	กองช่าง
9	ชุดลอกคลองหนองขายเขา หมู่ที่ 4 บ้านยางสูง	เพื่อปรับปรุงแหล่งน้ำทางการเกษตร	ขนาดปากกว้างเฉลี่ย 30 ม. ลึกเฉลี่ย 6 ม. ยาว 1,700 ม. ปริมาตรดินขุด 107,100 ลบ.ม. โดยเฉลี่ย พร้อมป้ายฯ (รายละเอียดตามแบบที่กำหนด)	สำนักงานก่อสร้าง 25 สำนักพัฒนา แหล่งน้ำขนาด กลาง	สำนักงานก่อสร้าง 25 สำนักพัฒนา แหล่งน้ำขนาด กลาง	สำนักงานก่อสร้าง 25 สำนักพัฒนา แหล่งน้ำขนาด กลาง	สำนักงานก่อสร้าง 25 สำนักพัฒนา แหล่งน้ำขนาด กลาง	จำนวน 1 แห่ง	ประชาชนในพื้นที่มีน้ำใช้ในการเกษตรกรรมอย่างทั่วถึง	กองช่าง
10	ก่อสร้างระบบส่งน้ำ สายหัววัง – บ้านหนองขายเขา หมู่ที่ 4 บ้านยางสูง	เพิ่มแหล่งน้ำทางการเกษตร	ก่อสร้างระบบส่งน้ำ (รายละเอียดตามแบบที่กำหนด)	สำนักงานก่อสร้าง 25 สำนักพัฒนา แหล่งน้ำขนาด กลาง	สำนักงานก่อสร้าง 25 สำนักพัฒนา แหล่งน้ำขนาด กลาง	สำนักงานก่อสร้าง 25 สำนักพัฒนา แหล่งน้ำขนาด กลาง	สำนักงานก่อสร้าง 25 สำนักพัฒนา แหล่งน้ำขนาด กลาง	จำนวน 1 แห่ง	ประชาชนในพื้นที่มีน้ำใช้ในการเกษตรกรรมอย่างทั่วถึง	กองช่าง
11	ชุดลอกลำตะเพิน หมู่ที่ 5 บ้านหลุมรัง	เพื่อปรับปรุงแหล่งน้ำทางการเกษตรและป้องกันน้ำท่วมซ้ำ	กว้าง 30 ม. ยาว 1,000 ม. ก้นกว้าง 3 ม. ลึก 3.5 ม. (เดิมลึก 2 ม.) ปริมาตรดินขุด 142,500 ลบ.ม. พร้อมป้ายฯ (รายละเอียดตามแบบที่กำหนด)			2,500,000 อบต./		จำนวน 1 แห่ง	ประชาชนในพื้นที่มีน้ำใช้ในการเกษตรกรรมอย่างทั่วถึง และน้ำไม่ท่วมซ้ำ	กองช่าง
12	ปรับปรุงสระสาธารณะ ภายในหมู่บ้าน หมู่ที่ 6 บ้านหนองหมู	เพื่อปรับปรุงแหล่งน้ำทางการเกษตร	ปรับปรุงสระ (รายละเอียดตามแบบที่กำหนด)		400,000 อบต./			จำนวน 1 แห่ง	ประชาชนในพื้นที่มีน้ำใช้ในการเกษตรกรรมอย่างทั่วถึง	กองช่าง
13	อนุรักษ์ฟื้นฟู อ่างเก็บน้ำ บ้านหนองหมู หมู่ที่ 6 บ้านหนองหมู	เพื่อปรับปรุงแหล่งน้ำทางการเกษตร	อนุรักษ์ฟื้นฟู อ่างเก็บน้ำ (รายละเอียดตามแบบที่กำหนด)	สำนักงาน ทรัพยากร น้ำภาค 7	สำนักงาน ทรัพยากร น้ำภาค 7	สำนักงาน ทรัพยากร น้ำภาค 7	สำนักงาน ทรัพยากร น้ำภาค 7	จำนวน 1 แห่ง	ประชาชนในพื้นที่มีน้ำใช้ในการเกษตรกรรมอย่างทั่วถึง	กองช่าง
14	ชุดสระน้ำ พร้อมฝายน้ำล้น บริเวณร่องน้ำบ้านป่าไหว หมู่ที่ 6 บ้านหนองหมู	เพื่อปรับปรุงแหล่งน้ำทางการเกษตร	ชุดสระน้ำ พร้อมก่อสร้างฝายน้ำล้น เนื้อที่ ประมาณ 10 ไร่ พร้อมป้ายฯ (รายละเอียดตามแบบที่กำหนด)			400,000 อบต./		จำนวน 1 แห่ง	ประชาชนในพื้นที่มีน้ำใช้ในการเกษตรกรรมอย่างทั่วถึง	กองช่าง
15	ชุดลอกลำห้วยอิมคริม หมู่ที่ 7 บ้านสันติสุข	เพิ่มแหล่งน้ำทางการเกษตร	ชุดลอกฯ (รายละเอียดตามแบบที่กำหนด)			200,000 อบต./		จำนวน 1 แห่ง	ประชาชนในพื้นที่มีน้ำใช้ในการเกษตรกรรมอย่างทั่วถึง	กองช่าง
16	ชุดลอกหน้าฝายน้ำล้น บ้านสันติสุข หมู่ที่ 7 บ้านสันติสุข	เพิ่มแหล่งน้ำทางการเกษตร	ขนาดกว้างเฉลี่ย 30 ม. ยาวเฉลี่ย 70 ม. ลึกเฉลี่ย 3.5 ม. ปริมาตรดินขุด 7,500 ลบ.ม. พร้อมป้ายฯ (รายละเอียดตามแบบที่กำหนด)			100,000 อบต./		จำนวน 1 แห่ง	ประชาชนในพื้นที่มีน้ำใช้ในการเกษตรกรรมอย่างทั่วถึง	กองช่าง
17	ก่อสร้างสถานีสูบน้ำ หมู่ที่ 7 บ้านสันติสุข	เพิ่มแหล่งน้ำทางการเกษตร	ก่อสร้างสถานีสูบน้ำ (รายละเอียดตามแบบที่กำหนด)	สำนักงานก่อสร้าง 25 สำนักพัฒนา แหล่งน้ำขนาด กลาง	สำนักงานก่อสร้าง 25 สำนักพัฒนา แหล่งน้ำขนาด กลาง	สำนักงานก่อสร้าง 25 สำนักพัฒนา แหล่งน้ำขนาด กลาง	สำนักงานก่อสร้าง 25 สำนักพัฒนา แหล่งน้ำขนาด กลาง	จำนวน 1 แห่ง	ประชาชนในพื้นที่มีน้ำใช้ในการเกษตรกรรมอย่างทั่วถึง	กองช่าง
18	ก่อสร้างระบบส่งน้ำ	เพิ่มแหล่งน้ำทางการเกษตร	ก่อสร้างระบบส่งน้ำ	สำนักงานก่อสร้าง	สำนักงานก่อสร้าง	สำนักงานก่อสร้าง	สำนักงานก่อสร้าง	จำนวน	ประชาชนในพื้นที่มีน้ำใช้	กองช่าง

	หมู่ที่ 7 บ้านสันติสุข		(รายละเอียดตามแบบที่กำหนด)	25 สำนักพัฒนา แหล่งน้ำขนาด กลาง	25 สำนักพัฒนา แหล่งน้ำขนาด กลาง	25 สำนักพัฒนา แหล่งน้ำขนาด กลาง	25 สำนักพัฒนา แหล่งน้ำขนาด กลาง	1 แห่ง	การเกษตรกรรมอย่างทั่วถึง	
19	ก่อสร้างระบบส่งน้ำ หมู่ที่ 8 บ้านลำเหย	เพิ่มแหล่งน้ำทางการเกษตร	ก่อสร้างระบบส่งน้ำ (รายละเอียดตามแบบที่กำหนด)	สำนักงานก่อสร้าง 25 สำนักพัฒนา แหล่งน้ำขนาด กลาง	สำนักงานก่อสร้าง 25 สำนักพัฒนา แหล่งน้ำขนาด กลาง	สำนักงานก่อสร้าง 25 สำนักพัฒนา แหล่งน้ำขนาด กลาง	สำนักงานก่อสร้าง 25 สำนักพัฒนา แหล่งน้ำขนาด กลาง	จำนวน 1 แห่ง	ประชาชนในพื้นที่มีน้ำใช้ การเกษตรกรรมอย่างทั่วถึง	กองช่าง
20	ขุดปรับปรุงสระเก็บน้ำบ้านลำเหย หมู่ที่ 8 บ้านลำเหย	เพิ่มแหล่งน้ำทางการเกษตร	ขนาดกว้าง 40 ม. ยาว 90 ม. ลึกเฉลี่ย 1.5 ม. ปริมาตรดินขุด 5,400 ลบ.ม. พร้อมป่าฯ (รายละเอียดตามแบบที่กำหนด)		200,000 อบต./			จำนวน 1 แห่ง	ประชาชนในพื้นที่มีน้ำใช้ การเกษตรกรรมอย่างทั่วถึง	กองช่าง
21	ขุดลอกเปิดทางน้ำเข้าพื้นที่ การเกษตรบริเวณลำตะเพิน หมู่ที่ 8 บ้านลำเหย	เพื่อปรับปรุงแหล่งน้ำและเพิ่ม แหล่งน้ำทางการเกษตร	ขนาดกว้าง 40 ม. ยาว 90 ม. ลึกเฉลี่ย 1.5 ม. ปริมาตรดินขุด 5,400 ลบ.ม. พร้อมป่าฯ (รายละเอียดตามแบบที่กำหนด)			250,000 อบต./		จำนวน 1 แห่ง	ประชาชนในพื้นที่มีน้ำใช้ การเกษตรกรรมอย่างทั่วถึง	กองช่าง
22	ก่อสร้างระบบส่งน้ำ หมู่ที่ 9 บ้านหนองไก่อ๋ม	เพิ่มแหล่งน้ำทางการเกษตร	ก่อสร้างระบบส่งน้ำ (รายละเอียดตามแบบที่กำหนด)	สำนักงานก่อสร้าง 25 สำนักพัฒนา แหล่งน้ำขนาด กลาง	สำนักงานก่อสร้าง 25 สำนักพัฒนา แหล่งน้ำขนาด กลาง	สำนักงานก่อสร้าง 25 สำนักพัฒนา แหล่งน้ำขนาด กลาง	สำนักงานก่อสร้าง 25 สำนักพัฒนา แหล่งน้ำขนาด กลาง	จำนวน 1 แห่ง	ประชาชนในพื้นที่มีน้ำใช้ การเกษตรกรรมอย่างทั่วถึง	กองช่าง
23	ก่อสร้างระบบส่งน้ำ หมู่ที่ 10 บ้านหนองเต็ง	เพิ่มแหล่งน้ำทางการเกษตร	ก่อสร้างระบบส่งน้ำ (รายละเอียดตามแบบที่กำหนด)	สำนักงานก่อสร้าง 25 สำนักพัฒนา แหล่งน้ำขนาด กลาง	สำนักงานก่อสร้าง 25 สำนักพัฒนา แหล่งน้ำขนาด กลาง	สำนักงานก่อสร้าง 25 สำนักพัฒนา แหล่งน้ำขนาด กลาง	สำนักงานก่อสร้าง 25 สำนักพัฒนา แหล่งน้ำขนาด กลาง	จำนวน 1 แห่ง	ประชาชนในพื้นที่มีน้ำใช้ การเกษตรกรรมอย่างทั่วถึง	กองช่าง
24	ขุดลอกลำห้วยสาธารณะ หมู่ที่ 10 บ้านหนองเต็ง	เพื่อปรับปรุงแหล่งน้ำและเพิ่ม แหล่งน้ำทางการเกษตร	ขนาดปากกว้าง 6 ม. ลึก 3 ม. ยาว 1,600 ม. ปริมาตรดินขุดไม่น้อยกว่า 12,000 ลบ.ม. พร้อมป่าฯ (รายละเอียดตามแบบที่กำหนด)			300,000 อบต./		จำนวน 1 แห่ง	ประชาชนในพื้นที่มีน้ำใช้ การเกษตรกรรมอย่างทั่วถึง	กองช่าง
25	ขุดลอกเปิดทางน้ำเข้าพื้นที่ การเกษตรเพื่อแก้ไขปัญหาภัยแล้ง หมู่ที่ 11 บ้านไร่ใหม่	เพื่อปรับปรุงแหล่งน้ำและเพิ่ม แหล่งน้ำทางการเกษตร	ขนาดปากกว้าง 10 ม. ลึก 3.5 ม. ยาว 2,500 ม. ปริมาตรดินขุด 52,500 ลบ.ม. พร้อมวางท่อ ระบายน้ำ คสล. Ø 1 ม. จำนวน 7 แห่ง ๆ ละ 6 ท่อน รวม 42 ท่อน พร้อมป่าฯ (รายละเอียดตามแบบที่กำหนด)				2,000,000 อบต./	จำนวน 1 แห่ง	ประชาชนในพื้นที่มีน้ำใช้ การเกษตรกรรมอย่างทั่วถึง	กองช่าง
26	ขุดลอกสระหลวง บริเวณหุบพริก หมู่ที่ 11 บ้านไร่ใหม่	เพื่อให้ประชาชนมีน้ำใช้ในการ อุปโภค บริโภค อย่างเพียงพอ	ขุดลอกสระ จำนวน 5 ไร่ (รายละเอียดตามแบบที่กำหนด)		200,000 อบต./			จำนวน 1 แห่ง	ประชาชนในพื้นที่มีน้ำใช้ การอุปโภคบริโภคอย่างทั่วถึง	กองช่าง
27	ขุดลอกคลองห้วยยาง แบบไส้กรอกหรือแบบอื่นๆ หมู่ที่ 12 บ้านวังทอง	เพื่อปรับปรุง แหล่งน้ำทางการเกษตร	ขนาดปากกว้าง 6 ม. ก้นกว้าง 3 ม. ลึก 3 ม. (เดิมลึก 1.5 ม.) ยาว 1,000 ม. ปริมาตรดินขุด 10,500 ลบ.ม. พร้อมป่าฯ (รายละเอียดตาม แบบที่กำหนด)			600,000 อบต./		จำนวน 1 แห่ง	ประชาชนในพื้นที่มีน้ำใช้ การเกษตรกรรมอย่างทั่วถึง	กองช่าง

28	ขุดลอกลำห้วยสาธารณะ หนองไม้แดง ช่วงท้ายลำห้วย หมู่ที่ 12 บ้านวังทอง	เพื่อปรับปรุง แหล่งน้ำทางการเกษตร	ขนาดปากกว้าง 6 ม. ก้นกว้าง 3 ม. ลึก 3 ม. (เดิมกว้าง 1 ม.) ยาว 500 ม. ปริมาตรดินขุด 5,250 ลบ.ม. พร้อมปั๊มาฯ (รายละเอียดตาม แบบที่กำหนด)			300,000 อบต./	จำนวน 1 แห่ง	ประชาชนในพื้นที่มีน้ำใช้ใน การเกษตรกรรมอย่างทั่วถึง	กองช่าง
29	ขุดลอกลำห้วยหนองไม้แดง เส้นฝาย ผ.ศ.สุเทพ หมู่ที่ 12 บ้านวังทอง	เพื่อปรับปรุง แหล่งน้ำทางการเกษตร	ขนาดปากกว้าง 6 ม. ก้นกว้าง 3 ม. ลึก 3 ม. (เดิมกว้าง 1 ม.) ยาว 700 ม. ปริมาตรดินขุด 10,500 ลบ.ม. พร้อมปั๊มาฯ (รายละเอียดตาม แบบที่กำหนด)			450,000 อบต./	จำนวน 1 แห่ง	ประชาชนในพื้นที่มีน้ำใช้ใน การเกษตรกรรมอย่างทั่วถึง	กองช่าง
30	ขุดลอกลำห้วยสาธารณะ บ้านยางสูง-บ้านวังทอง หมู่ที่ 12 บ้านวังทอง	เพื่อปรับปรุง แหล่งน้ำทางการเกษตร	ขนาดปากกว้าง 6 ม. ก้นกว้าง 3 ม. ลึก 3 ม. (เดิมกว้าง 1 ม.) ยาว 1,000 ม. ปริมาตรดินขุด 10,500 ลบ.ม. พร้อมปั๊มาฯ (รายละเอียดตาม แบบที่กำหนด)			600,000 อบต./	จำนวน 1 แห่ง	ประชาชนในพื้นที่มีน้ำใช้ใน การเกษตรกรรมอย่างทั่วถึง	กองช่าง
31	ขุดลอกลำห้วยสาธารณะ วังกะหลาด หมู่ที่ 12 บ้านวังทอง	เพื่อปรับปรุง แหล่งน้ำทางการเกษตร	ขนาดปากกว้าง 6 ม. ก้นกว้าง 3 ม. ลึก 3 ม. (เดิมกว้าง 1 ม.) ยาว 500 ม. ปริมาตรดินขุด 10,500 ลบ.ม. พร้อมปั๊มาฯ (รายละเอียดตาม แบบที่กำหนด)		300,000 อบต./		จำนวน 1 แห่ง	ประชาชนในพื้นที่มีน้ำใช้ใน การเกษตรกรรมอย่างทั่วถึง	กองช่าง
32	ก่อสร้างฝายน้ำล้น บริเวณคลองห้วยยาง หมู่ที่ 12 บ้านวังทอง	เพิ่มแหล่งน้ำทางการเกษตร	ขนาดคันทางกว้าง 4 ม. ยาว 10 ม. สูง 1.5 ม. ความลาดชัน 1 : 2 พร้อมปรับปรุงท่อ ลอดเหลี่ยม พร้อมปั๊มาฯ (รายละเอียดตามแบบ ที่กำหนด)			500,000 อบต./	จำนวน 1 แห่ง	ประชาชนในพื้นที่มีน้ำใช้ใน การเกษตรกรรมอย่างทั่วถึง	กองช่าง
33	ก่อสร้างฝายน้ำล้น บริเวณลำห้วยไร่นายแล หมู่ที่ 12 บ้านวังทอง	เพิ่มแหล่งน้ำทางการเกษตร	ขนาดคันทางกว้าง 4 ม. ยาว 15 ม. สูง 1.5 ม. ความลาดชัน 1 : 2 พร้อมปั๊มาฯ (รายละเอียดตามแบบที่กำหนด)			250,000 อบต./	จำนวน 1 แห่ง	ประชาชนในพื้นที่มีน้ำใช้ใน การเกษตรกรรมอย่างทั่วถึง	กองช่าง
34	ก่อสร้างฝายน้ำล้น บริเวณลำห้วยไม้แดง หมู่ที่ 12 บ้านวังทอง	เพิ่มแหล่งน้ำทางการเกษตร	ขนาดคันทางกว้าง 4 ม. ยาว 15 ม. สูง 1.5 ม. ความลาดชัน 1 : 2 พร้อมปั๊มาฯ (รายละเอียดตามแบบที่กำหนด)			250,000 อบต./	จำนวน 1 แห่ง	ประชาชนในพื้นที่มีน้ำใช้ใน การเกษตรกรรมอย่างทั่วถึง	กองช่าง
35	ก่อสร้างฝายน้ำล้น บริเวณลำห้วยวังกะหลาด หมู่ที่ 12 บ้านวังทอง	เพิ่มแหล่งน้ำทางการเกษตร	ขนาดคันทางกว้าง 4 ม. ยาว 15 ม. สูง 1.5 ม. ความลาดชัน 1 : 2 พร้อมปั๊มาฯ (รายละเอียดตามแบบที่กำหนด)		250,000 อบต./		จำนวน 1 แห่ง	ประชาชนในพื้นที่มีน้ำใช้ใน การเกษตรกรรมอย่างทั่วถึง	กองช่าง
36	ขุดสระน้ำ ภายในหมู่บ้าน หมู่ที่ 12 บ้านวังทอง	เพิ่มแหล่งน้ำทางการเกษตร	ขุดสระน้ำ พร้อมปั๊มาฯ (รายละเอียดตามแบบที่กำหนด)			300,000 อบต./	จำนวน 1 แห่ง	ประชาชนในพื้นที่มีน้ำใช้ใน การเกษตรกรรมอย่างทั่วถึง	กองช่าง

37	ก่อสร้างสถานีสูบน้ำ หมู่ที่ 13 บ้านงาม	เพิ่มแหล่งน้ำทางการเกษตร	ก่อสร้างสถานีสูบน้ำ (รายละเอียดตามแบบที่กำหนด)	สำนักงานก่อสร้าง 25 สำนักพัฒนา แหล่งน้ำขนาด กลาง	สำนักงานก่อสร้าง 25 สำนักพัฒนา แหล่งน้ำขนาด กลาง	สำนักงานก่อสร้าง 25 สำนักพัฒนา แหล่งน้ำขนาด กลาง	สำนักงานก่อสร้าง 25 สำนักพัฒนา แหล่งน้ำขนาด กลาง	จำนวน 1 แห่ง	ประชาชนในพื้นที่มีน้ำใช้ในการเกษตรกรรมอย่างทั่วถึง	กองช่าง
38	ก่อสร้างระบบส่งน้ำ หมู่ที่ 13 บ้านงาม	เพิ่มแหล่งน้ำทางการเกษตร	ก่อสร้างระบบส่งน้ำ (รายละเอียดตามแบบที่กำหนด)	สำนักงานก่อสร้าง 25 สำนักพัฒนา แหล่งน้ำขนาด กลาง	สำนักงานก่อสร้าง 25 สำนักพัฒนา แหล่งน้ำขนาด กลาง	สำนักงานก่อสร้าง 25 สำนักพัฒนา แหล่งน้ำขนาด กลาง	สำนักงานก่อสร้าง 25 สำนักพัฒนา แหล่งน้ำขนาด กลาง	จำนวน 1 แห่ง	ประชาชนในพื้นที่มีน้ำใช้ในการเกษตรกรรมอย่างทั่วถึง	กองช่าง
39	ขุดลอกหน้าฝายน้ำล้น หมู่ที่ 14 บ้านวังเงิน	เพื่อปรับปรุงแหล่งน้ำทาง การเกษตร	ปริมาณดินขุดไม่น้อยกว่า 10,000 ลบ.ม. พร้อมป้ายฯ (รายละเอียดตามแบบที่กำหนด)			200,000 อบต./		จำนวน 1 แห่ง	ประชาชนในพื้นที่มีน้ำใช้ในการเกษตรกรรมอย่างทั่วถึง และน้ำไม่ท่วมขัง	กองช่าง
40	ก่อสร้างระบบส่งน้ำ หมู่ที่ 15 บ้านจงเจริญ	เพิ่มแหล่งน้ำทางการเกษตร	ก่อสร้างระบบส่งน้ำ (รายละเอียดตามแบบที่กำหนด)	สำนักงานก่อสร้าง 25 สำนักพัฒนา แหล่งน้ำขนาด กลาง	สำนักงานก่อสร้าง 25 สำนักพัฒนา แหล่งน้ำขนาด กลาง	สำนักงานก่อสร้าง 25 สำนักพัฒนา แหล่งน้ำขนาด กลาง	สำนักงานก่อสร้าง 25 สำนักพัฒนา แหล่งน้ำขนาด กลาง	จำนวน 1 แห่ง	ประชาชนในพื้นที่มีน้ำใช้ในการเกษตรกรรมอย่างทั่วถึง	กองช่าง
41	ขุดสระน้ำ บริเวณไร่นาง้อย หมู่ที่ 18 บ้านถ้ำผาวังจันทร์	เพิ่มแหล่งน้ำทางการเกษตร	กว้าง 40 ม. ยาว 40 ม. ลึก 4 ม. พร้อมป้ายฯ (รายละเอียดตามแบบที่กำหนด)			350,000 อบต./		จำนวน 1 แห่ง	ประชาชนในพื้นที่มีน้ำใช้ในการเกษตรกรรมอย่างทั่วถึง	กองช่าง

ก. ยุทธศาสตร์จังหวัดกาญจนบุรี ที่ 2 ส่งเสริมความเป็นเมืองมั่นคงปลอดภัย

ข. ยุทธศาสตร์การพัฒนาขององค์กรปกครองส่วนท้องถิ่นในเขตจังหวัดกาญจนบุรี

3.ยุทธศาสตร์ด้านการพัฒนาเศรษฐกิจ

3.1 แผนงานสังคมสงเคราะห์

1) แนวทางการพัฒนา พัฒนาและส่งเสริมอาชีพให้แก่ประชาชน

ที่	โครงการ	วัตถุประสงค์	เป้าหมาย (ผลผลิตของโครงการ)	งบประมาณ					ตัวชี้วัด (KPI)	ผลที่คาดว่าจะได้รับ	หน่วยงาน ที่รับผิดชอบ หลัก
				2561 (บาท)	2562 (บาท)	2563 (บาท)	2564 (บาท)	2565 (บาท)			
1	ส่งเสริมและพัฒนาอาชีพตำบล หลุมรั้ง	เพื่อส่งเสริมประชาชนในการ ประกอบอาชีพ	ประชาชนตำบลหลุมรั้ง	30,000	30,000	30,000	30,000	30,000	ร้อยละ 1 ของ ครัวเรือน	ประชาชนมีความรู้ใน การประกอบอาชีพ เพิ่มรายได้	กอง สวัสดิการ สังคม
2	ฝึกอบรมการทำปุ๋ยชีวภาพ,ปุ๋ย อินทรีย์ ตำบลหลุมรั้ง	เพื่อให้ประชาชนมีความรู้ความเข้าใจ ตลอดจนสามารถนำเศษซากอาหาร มาใช้ประโยชน์ได้เป็นการลดปัญหา ขยะมูลฝอยอันจะส่งผลต่อสภาวะ แวดล้อม	ประชาชนตำบลหลุมรั้ง					20,000 อบต./ หน่วยงาน อื่น	จำนวน 1 โครงการ	ประชาชนในพื้นที่มี ปุ๋ยชีวภาพ,ปุ๋ย อินทรีย์ใช้ทำให้ลด การใช้ปุ๋ยเคมี	กอง สวัสดิการ สังคม
3	ส่งเสริมสนับสนุนการเลี้ยงสัตว์ ตำบลหลุมรั้ง	เพื่อส่งเสริมเกษตรกรในการ ประกอบอาชีพเลี้ยงสัตว์	เกษตรกรหรือกลุ่มอาชีพตำบลหลุมรั้ง				20,000 อบต./ หน่วยงาน อื่น	จำนวน 1 โครงการ	เกษตรกรได้รับ ความรู้และนำไป ประกอบอาชีพหา รายได้เพิ่มขึ้น	กอง สวัสดิการ สังคม	
4	โครงการตามแนวปรัชญาเศรษฐกิจ พอเพียง (ผักสวนครัว)	เพื่อส่งเสริมให้เกษตรกรผลิต ผักให้ได้คุณภาพและปลอด สารพิษ	ให้บริการเมล็ดผักแก่เกษตรกรปลูกผัก สวนครัวในพื้นที่บ้านและสวนหลังบ้าน ทั้ง 18 หมู่บ้าน					20,000 อบต./ หน่วยงาน อื่น	จำนวน 1 โครงการ	เกษตรกรสามารถ ลดรายจ่ายในการซื้อ ผักสดบริโภค	กอง สวัสดิการ สังคม/ เกษตร อำเภอ พลอย

5	โครงการไม่มีมิตรภาพเฉลิมพระเกียรติฯ	เพื่อส่งเสริมให้เกษตรกรทำการเกษตรรูปแบบไร่นาสวนผสมและไม่ทำลายสิ่งแวดล้อม	ให้บริการกล้าไม้แก่เกษตรกรและผู้นำชุมชน ทั้ง 18 หมู่บ้าน				30,000 อบต./ หน่วยงาน อื่น		จำนวน 1 โครงการ	เกษตรกรสามารถพัฒนาตนเองและชุมชนตามหลักปรัชญาเศรษฐกิจพอเพียง	กอง สวัสดิการ สังคม/ เกษตร อำเภอปอ พลอย
6	โครงการส่งเสริม การปรับปรุงการผลิตกลุ่มแม่บ้านเกษตรกร	เพื่อส่งเสริมปรับปรุงการผลิตสินค้า	กลุ่มแม่บ้านเกษตรกร				10,000 อบต./		จำนวน 1 โครงการ	สินค้าของกลุ่มแม่บ้านมีการพัฒนาที่ดีขึ้น	กอง สวัสดิการ สังคม
7	ส่งเสริมสนับสนุนผลิตปุ๋ยอินทรีย์/ชีวภาพชุมชน	เพื่อส่งเสริมเกษตรกรในการประกอบอาชีพ	เกษตรกรหรือกลุ่มอาชีพตำบลหลุมรั้ง				20,000 อบต./ หน่วยงาน อื่น		จำนวน 1 โครงการ	เกษตรกรมีการใช้ปุ๋ยอินทร์แทนปุ๋ยเคมีเพื่อช่วยลดต้นทุนการผลิต	กอง สวัสดิการ สังคม
8	ส่งเสริมเรียนรู้การทำบัญชีครัวเรือน	เพื่อส่งเสริมครัวเรือนให้เรียนรู้การทำบัญชีครัวเรือน	เกษตรกรหรือกลุ่มอาชีพตำบลหลุมรั้ง				20,000 อบต./		จำนวน 1 โครงการ	ครัวเรือนรู้จักทำบัญชีครัวเรือน	กอง สวัสดิการ สังคม

ก. ยุทธศาสตร์จังหวัดกาญจนบุรี ที่ 2 ส่งเสริมความเป็นเมืองมั่นคงปลอดภัย
 ข. ยุทธศาสตร์การพัฒนาขององค์กรปกครองส่วนท้องถิ่นในเขตจังหวัดกาญจนบุรี

แบบ ผ. 02

4.ยุทธศาสตร์ด้านการพัฒนาสังคม

4.1 แผนงานสร้างความเข้มแข็งของชุมชน

1) แนวทางการพัฒนาและส่งเสริมช่วยเหลือเด็ก เยาวชน ตลอดจนประชาชนทั่วไปให้มีคุณภาพชีวิตที่ดีขึ้น

ที่	โครงการ	วัตถุประสงค์	เป้าหมาย (ผลผลิตของโครงการ)	งบประมาณ					ตัวชี้วัด (KPI)	ผลที่คาดว่าจะได้รับ	หน่วยงาน ที่รับผิดชอบหลัก
				2561 (บาท)	2562 (บาท)	2563 (บาท)	2564 (บาท)	2565 (บาท)			
1	อุดหนุนกิ่งกาชาดอำเภอปอพลอย	เพื่อจ่ายเป็นเงินอุดหนุนกิ่งกาชาดอำเภอปอพลอย	โครงการ สงเคราะห์ผู้ด้อยโอกาสและผู้ยากไร้ของกิ่งกาชาดอำเภอปอพลอย	20,000	20,000	20,000	20,000	20,000	จำนวน 1 โครงการ	ราษฎร ผู้ด้อยโอกาส ผู้ยากไร้และผู้ประสบภัยพิบัติต่างๆ ได้รับความช่วยเหลือ	สำนักงานปลัด/กิ่งกาชาดอำเภอปอพลอย
2	อุดหนุนเหล่ากาชาดจังหวัดกาญจนบุรี	เพื่อจ่ายเป็นเงินอุดหนุนเหล่ากาชาดจังหวัดกาญจนบุรี	ตามโครงการดำเนินงานตามภารกิจของเหล่ากาชาดจังหวัดกาญจนบุรี	5,000	5,000	5,000	5,000	5,000	จำนวน 1 โครงการ	ราษฎร ผู้ด้อยโอกาส ผู้ยากไร้และผู้ประสบภัยพิบัติต่างๆ ได้รับความช่วยเหลือ	สำนักงานปลัด/กิ่งกาชาดอำเภอปอพลอย
3	โครงการพัฒนาศักยภาพเด็กและเยาวชนตำบลหลุมรั้ง	เพื่อให้เด็กและเยาวชนพัฒนาคุณภาพชีวิตให้ดีขึ้น	เด็กและเยาวชนในเขตตำบลหลุมรั้ง	20,000/ หน่วยงาน อื่น	30,000/ หน่วยงาน อื่น	30,000/ หน่วยงาน อื่น	30,000/ หน่วยงาน อื่น	30,000/ หน่วยงาน อื่น	จำนวน 1 โครงการ	เด็กและเยาวชนมีคุณภาพชีวิตดีขึ้น	กองสวัสดิการสังคม
4	โครงการส่งเสริมและสนับสนุนการพัฒนาคุณภาพชีวิตของผู้สูงอายุ	เพื่อให้ผู้สูงอายุพัฒนาคุณภาพชีวิตให้ดีขึ้น	ผู้สูงอายุในเขตตำบลหลุมรั้ง	20,000/ หน่วยงาน อื่น	30,000/ หน่วยงาน อื่น	30,000/ หน่วยงาน อื่น	30,000/ หน่วยงาน อื่น	30,000/ หน่วยงาน อื่น	จำนวน 1 โครงการ	ผู้สูงอายุมีคุณภาพชีวิตดีขึ้น	กองสวัสดิการสังคม
5	โครงการส่งเสริมและสนับสนุนการพัฒนาคุณภาพชีวิตของผู้พิการ ผู้ยากไร้ และผู้ด้อยโอกาส	เพื่อให้คนพิการพัฒนาคุณภาพชีวิตให้ดีขึ้น	พิการในเขตตำบลหลุมรั้ง	20,000/ หน่วยงาน อื่น	30,000/ หน่วยงาน อื่น	30,000/ หน่วยงาน อื่น	30,000/ หน่วยงาน อื่น	30,000/ หน่วยงาน อื่น	จำนวน 1 โครงการ	ผู้พิการ ผู้ยากไร้ และผู้ด้อยโอกาสมีคุณภาพชีวิตดีขึ้น	กองสวัสดิการสังคม
6	โครงการศูนย์พัฒนาครอบครัวในชุมชนตำบลหลุมรั้ง	เพื่อส่งเสริมพัฒนาความเข้มแข็งของสถาบันครอบครัวและภาคีเครือข่าย	ครอบครัวประชาชนในเขตตำบลหลุมรั้ง	20,000/ หน่วยงาน อื่น	30,000/ หน่วยงาน อื่น	30,000/ หน่วยงาน อื่น	30,000/ หน่วยงาน อื่น	30,000/ หน่วยงาน อื่น	จำนวน 1 โครงการ	สถาบันครอบครัวเกิดความเข้มแข็ง	กองสวัสดิการสังคม

7	โครงการแก้ไขปัญหาด้าน สาธารณสุข โรคเอดส์ ภาวะเมดิ สัทธิเด็กและสตรี	เพื่อพัฒนาคุณภาพชีวิตให้ดีขึ้น	ประชาชนในเขตตำบล	20,000/ หน่วยงาน อื่น	20,000/ หน่วยงาน อื่น	20,000/ หน่วยงาน อื่น	20,000/ หน่วยงาน อื่น	20,000/ หน่วยงาน อื่น	จำนวน 1 โครงการ	ประชาชนมีคุณภาพ ชีวิตดีขึ้น	กอง สวัสดิการ สังคม
8	โครงการส่งเสริมพัฒนาสตรีและ ครอบครัว	เพื่อช่วยเหลือประชาชนให้มี หลักประกัน พื้นฟูทุนทาง สังคมและพัฒนาคุณภาพชีวิต ให้ดีขึ้น	สตรีและครอบครัวในเขตตำบล	30,000/ หน่วยงาน อื่น	30,000/ หน่วยงาน อื่น	30,000/ หน่วยงาน อื่น	30,000/ หน่วยงาน อื่น	30,000/ หน่วยงาน อื่น	จำนวน 1 โครงการ	ประชาชนมีคุณภาพ ชีวิตดีขึ้น	กอง สวัสดิการ สังคม
9	โครงการวันผู้สูงอายุ	เพื่อส่งเสริมและสร้างความ ตระหนักใน คุณค่าของ ผู้สูงอายุ	คำจำงวิทยากร ค่าอาหาร และค่าของ ข้าวรายสำหรับผู้สูงอายุ และอื่นๆ	200,000	200,000	200,000/ หน่วยงาน	200,000	200,000	ร้อยละ 70 ของ ผู้สูงอายุ	ผู้สูงอายุตำบลหลุมรั้ง มีความเข้มแข็ง จิตใจ ที่ดีขึ้น	กอง สวัสดิการ สังคม
10	โครงการส่งเสริมคุณธรรมจริยธรรม ผู้สูงอายุ	เพื่อเพิ่มพูนความรู้ให้แก่ ผู้สูงอายุ	การฝึกอบรมและศึกษาดูงาน ของ ผู้สูงอายุในตำบลหลุมรั้ง	300,000	300,000	300,000	300,000	300,000	ร้อยละ 70 ของ ผู้สูงอายุ	ผู้สูงอายุในตำบลหลุม รั้งมีความรู้มากขึ้น	กอง สวัสดิการ สังคม
11	โครงการรักและห่วงใย ใส่ใจ ผู้สูงอายุ (ศูนย์พัฒนาคุณภาพชีวิตผู้สูงอายุ)	เพื่อส่งเสริมและสร้างความ ตระหนักใน คุณค่าของ ผู้สูงอายุ	คำจำงวิทยากร ค่าอาหาร และค่าของ ข้าวรายสำหรับผู้สูงอายุ และอื่นๆ	20,000/ หน่วยงาน อื่น	20,000/ หน่วยงาน อื่น	20,000/ หน่วยงาน อื่น	20,000/ หน่วยงาน อื่น	20,000/ หน่วยงาน อื่น	ร้อยละ 70 ของ ผู้สูงอายุ	ผู้สูงอายุในตำบลหลุม รั้งมีความรู้มากขึ้น	กอง สวัสดิการ สังคม
12	โครงการครอบครัวอบอุ่นชุมชน เข้มแข็ง	เพื่อส่งเสริมครอบครัวอบอุ่น ชุมชนเข้มแข็ง	ประชาชนทุกครัวเรือนในตำบลหลุมรั้ง	50,000/ หน่วยงาน อื่น	50,000/ หน่วยงาน อื่น	50,000/ หน่วยงาน อื่น	50,000/ หน่วยงาน อื่น	50,000/ หน่วยงาน อื่น	จำนวน 100 คน	ครอบครัวในตำบล หลุมรั้งมีความอบอุ่น และเข้มแข็ง	กอง สวัสดิการ สังคม
13	โครงการสำรวจข้อมูลผู้ประสบ ปัญหาทางสังคมและผู้ยากไร้	เพื่อให้มีข้อมูลผู้ประสบปัญหา ทางสังคมและผู้ยากไร้	ข้อมูลผู้ประสบปัญหาทางสังคมและผู้ ยากไร้ในเขตตำบล	20,000/ หน่วยงาน อื่น	20,000/ หน่วยงาน อื่น	20,000/ หน่วยงาน อื่น	20,000/ หน่วยงาน อื่น	20,000/ หน่วยงาน อื่น	จำนวน 1 โครงการ	ข้อมูลผู้ประสบปัญหา ทางสังคมและผู้ ยากไร้	กอง สวัสดิการ สังคม
14	โครงการวัยใสใจกีฬา ด้านยา เสพติด	เพื่อให้เด็กและเยาวชนพัฒนา คุณภาพชีวิตให้ดีขึ้น	เด็กและเยาวชนในเขตตำบล	30,000/ หน่วยงาน อื่น	30,000/ หน่วยงาน อื่น	30,000/ หน่วยงาน อื่น	30,000/ หน่วยงาน อื่น	30,000/ หน่วยงาน อื่น	จำนวน 1 โครงการ	เด็กและเยาวชนมี คุณภาพชีวิตดีขึ้น	กอง สวัสดิการ สังคม

4.1 แผนงานสร้างความเข้มแข็งของชุมชน

4.2 แผนงานอุตสาหกรรมและการโยธา

2) แนวทางการพัฒนาชุมชนให้เข้มแข็ง

ที่	โครงการ	วัตถุประสงค์	เป้าหมาย (ผลผลิตของโครงการ)	งบประมาณ					ตัวชี้วัด (KPI)	ผลที่คาดว่าจะได้รับ	หน่วยงาน ที่รับผิดชอบ หลัก
				2561 (บาท)	2562 (บาท)	2563 (บาท)	2564 (บาท)	2565 (บาท)			
1	โครงการจัดงานรัฐพิธี ฯ	เพื่อให้ประชาชนมีความรักชาติ รักแผ่นดิน รักสงบ สันติ สามัคคี โดยมีสถาบันพระมหากษัตริย์เป็นเครื่องยึดเหนี่ยวจิตใจ	ประชาชนในตำบลหลุมรัง	30,000	30,000	60,000	60,000	60,000	จำนวน 1 โครงการ	ประชาชนมีความรักชาติ รักแผ่นดิน รักสงบ สันติ สามัคคี โดยมีสถาบันพระมหากษัตริย์เป็นเครื่องยึดเหนี่ยวจิตใจ	สำนักปลัด
2	โครงการฝึกอบรมและศึกษาดูงานสร้างความเข้มแข็งของชุมชน/หมู่บ้านเกี่ยวกับเศรษฐกิจพอเพียง	เพื่อดำเนินโครงการฝึกอบรมและศึกษาดูงาน สร้างความเข้มแข็งของชุมชน/หมู่บ้านเกี่ยวกับเศรษฐกิจพอเพียง ตามภาระกิจอำนาจหน้าที่หรือตามวัตถุประสงค์ ของอาสาสมัครท้องถิ่นรักษ์โลก "อถล."	สร้างความเข้มแข็งของชุมชน/หมู่บ้านเกี่ยวกับเศรษฐกิจพอเพียง ตามภาระกิจอำนาจหน้าที่หรือตามวัตถุประสงค์ ของอาสาสมัครท้องถิ่นรักษ์โลก "อถล."		500,000	500,000	500,000	500,000	จำนวน 1 โครงการ	ประชาชนมีความรู้เกี่ยวกับการจัดการเศรษฐกิจพอเพียง	สำนักปลัด
3	ก่อสร้างศาลาอเนกประสงค์จุดต้นโพธิ์ศาลากลางหมู่บ้าน หมู่ที่ 6 บ้านหนองหมู	เพื่อให้ประชาชนมีสถานที่ทำกิจกรรมร่วมกันเป็นส่วนรวม	ขนาดกว้าง 10 เมตร ยาว 16 เมตร (รายละเอียดตามแบบที่ อบต.กำหนด) พร้อมติดตั้งป้ายประชาสัมพันธ์โครงการ			459,000			จำนวน 1 โครงการ	ประชาชนมีสถานที่ทำกิจกรรมร่วมกันเป็นส่วนรวม	กองช่าง
4	ก่อสร้างศาลาอเนกประสงค์จุดที่สาธารณประโยชน์ภายในหมู่บ้าน หมู่ที่ 8 บ้านลำเหย	เพื่อให้ประชาชนมีสถานที่ทำกิจกรรมร่วมกันเป็นส่วนรวม	ขนาดกว้าง 6 เมตร ยาว 14 เมตร (รายละเอียดตามแบบที่ อบต.กำหนด) พร้อมติดตั้งป้าย			409,000			จำนวน 1 โครงการ	ประชาชนมีสถานที่ทำกิจกรรมร่วมกันเป็นส่วนรวม	กองช่าง
5	ก่อสร้างศาลาอเนกประสงค์จุดบ้านนายสมคิด จำเริญรักษา หมู่ที่ 13 บ้านงาม	เพื่อให้ประชาชนมีสถานที่ทำกิจกรรมร่วมกันเป็นส่วนรวม	ขนาดกว้าง 10 เมตร ยาว 16 เมตร (รายละเอียดตามแบบที่ อบต.กำหนด) พร้อมติดตั้งป้าย			500,000			จำนวน 1 โครงการ	ประชาชนมีสถานที่ทำกิจกรรมร่วมกันเป็นส่วนรวม	กองช่าง
6	ก่อสร้างลานคอนกรีตเสริมเหล็กจุดที่สาธารณประโยชน์ภายในหมู่บ้าน หมู่ที่ 11 บ้านไร่ใหม่	เพื่อให้ประชาชนมีสถานที่ทำกิจกรรมร่วมกันเป็นส่วนรวม	เทลานคอนกรีตเสริมเหล็ก หนา 0.1 เมตร หรือรวมพื้นที่ไม่น้อยกว่า 388 ตารางเมตร (รายละเอียดตามแบบที่ อบต. กำหนด) พร้อมติดตั้งป้าย			132,000			จำนวน 1 โครงการ	ประชาชนมีสถานที่ทำกิจกรรมร่วมกันเป็นส่วนรวม	กองช่าง

7	ลานอเนกประสงค์ บริเวณที่ทำการองค์การบริหารส่วนตำบลหลุมรั้ง หมู่ที่ 5 ตำบลหลุมรั้ง	เพื่อให้ประชาชนมีสถานที่ทำกิจกรรมร่วมกันเป็นส่วนรวม	เทลานคอนกรีตเสริมเหล็ก หนา 0.12 เมตร หรือรวมพื้นที่ไม่น้อยกว่า 515 ตารางเมตร (รายละเอียดตามแบบที่ อบต. กำหนด) พร้อมติดตั้งป้าย			227,000			จำนวน 1 โครงการ	ประชาชนมีสถานที่ทำกิจกรรมร่วมกันเป็นส่วนรวม	กองช่าง
8	ก่อสร้างรั้ว รอบพื้นที่บริเวณที่ทำการองค์การบริหารส่วนตำบลหลุมรั้ง หมู่ที่ 5 ตำบลหลุมรั้ง	เพื่อให้มีการกำหนดอาณาเขต รอบพื้นที่บริเวณที่ทำการองค์การบริหารส่วนตำบลหลุมรั้ง	รั้วควาบอย แบบ 3 ชั้น สูง 1.2 เมตร ยาว 335 เมตร (รายละเอียดตามแบบที่ อบต. กำหนด) พร้อมติดตั้งป้าย			314,000			จำนวน 1 โครงการ	การกำหนดอาณาเขต รอบพื้นที่บริเวณที่ทำการองค์การบริหารส่วนตำบลหลุมรั้ง	กองช่าง
9	ปรับปรุงศาลาอเนกประสงค์ หมู่ที่ 2 บ้านป่อเหยียง	เพื่อให้ประชาชนมีสถานที่ทำกิจกรรมร่วมกันเป็นส่วนรวม	เพื้นคอนกรีต ขนาดกว้าง 9 เมตร ยาว 21 เมตร หนา 0.1 เมตร (รายละเอียดตามแบบที่ อบต.กำหนด)			96,000			จำนวน 1 โครงการ	ประชาชนมีสถานที่ทำกิจกรรมร่วมกันเป็นส่วนรวม	กองช่าง
10	ปรับปรุงศาลาอเนกประสงค์ หมู่ที่ 12 บ้านวังทอง	เพื่อให้ประชาชนมีสถานที่ทำกิจกรรมร่วมกันเป็นส่วนรวม	เทลานคอนกรีตเสริมเหล็ก หนา 0.12 เมตร หรือรวมพื้นที่ไม่น้อยกว่า 300 ตารางเมตร (รายละเอียดตามแบบที่ อบต. กำหนด) พร้อมติดตั้งป้าย			160,000			จำนวน 1 โครงการ	ประชาชนมีสถานที่ทำกิจกรรมร่วมกันเป็นส่วนรวม	กองช่าง
11	ปรับปรุงศาลาอเนกประสงค์ หมู่ที่ 16 บ้านจัดสรร	เพื่อให้ประชาชนมีสถานที่ทำกิจกรรมร่วมกันเป็นส่วนรวม	ขนาดกว้าง 8 เมตร ยาว 16 เมตร (รายละเอียดตามแบบที่ อบต. กำหนด) พร้อมติดตั้งป้าย			500,000			จำนวน 1 โครงการ	ประชาชนมีสถานที่ทำกิจกรรมร่วมกันเป็นส่วนรวม	กองช่าง
12	ต่อเติมศาลาอเนกประสงค์ บริเวณที่ทำการองค์การบริหารส่วนตำบลหลุมรั้ง หมู่ที่ 5 ตำบลหลุมรั้ง	เพื่อให้ประชาชนมีสถานที่ทำกิจกรรมร่วมกันเป็นส่วนรวม	กว้าง 3 เมตร ยาว 4 เมตร (รายละเอียดตามแบบที่ อบต. กำหนด) พร้อมติดตั้งป้าย			232,000			จำนวน 1 โครงการ	ประชาชนมีสถานที่ทำกิจกรรมร่วมกันเป็นส่วนรวม	กองช่าง
13	โครงการฝึกอบรมและศึกษาดูงาน สร้างความเข้มแข็งของชุมชน/หมู่บ้าน เกี่ยวกับการจัดการสิ่งปฏิกูลและมูลฝอย การปกป้องและรักษาทรัพยากรธรรมชาติและสิ่งแวดล้อม	เพื่อให้ประชาชนมีความรู้เกี่ยวกับการจัดการสิ่งปฏิกูลและมูลฝอย การปกป้องและรักษาทรัพยากรธรรมชาติและสิ่งแวดล้อม	ค่าใช้จ่ายในการดำเนินงานตามโครงการฝึกอบรมและศึกษาดูงาน ตามภาระกิจอำนาจหน้าที่หรือตามวัตถุประสงค์ ของอาสาสมัครท้องถิ่นรักษ์โลก "ออล." ฯลฯ	500,000					จำนวน 1 โครงการ	ประชาชนมีความรู้เกี่ยวกับการจัดการสิ่งปฏิกูลและมูลฝอย การปกป้องและรักษาทรัพยากรธรรมชาติและสิ่งแวดล้อม	สำนักปลัด
14	โครงการแสดงความอาลัยเป็นพระบรมราชาานุสรณ์ฯ	เพื่อให้ประชาชนมีความรักชาติ รักแผ่นดิน รักสงบ สันติ สามัคคี โดยมีสถาบันพระมหากษัตริย์เป็นเครื่องยึดเหนี่ยวจิตใจ	ประชาชนในตำบลหลุมรั้ง	30,000	30,000				จำนวน 1 โครงการ	ประชาชนมีความรักชาติ รักแผ่นดิน รักสงบ สันติ สามัคคี โดยมีสถาบันพระมหากษัตริย์เป็นเครื่องยึดเหนี่ยวจิตใจ	สำนักปลัด

15	โครงการ อบรม.ออกหน่วยเคลื่อนที่	เพื่อให้ประชาชนได้รับทราบถึงการดำเนินงานและแจ้งปัญหาที่เกิดขึ้นแต่ละหมู่บ้าน	หมู่ที่ 1 ถึง 18 ตำบลหลุมรั้ง	180,000	180,000				จำนวน 1 โครงการ	ประชาชนมีความสนใจเข้ารับฟังและได้รับบริการที่เป็นประโยชน์มากขึ้น	สำนักปลัด
16	โครงการปกป้องสถาบันสำคัญของชาติ และพิทักษ์รักษาไว้ซึ่งชาติ ศาสนา พระมหากษัตริย์	เพื่อให้ประชาชนมีความรักชาติ รักแผ่นดิน รักสงบ สันติ สามัคคี โดยมีสถาบันพระมหากษัตริย์เป็นเครื่องยึดเหนี่ยวจิตใจ	ประชาชนในตำบลหลุมรั้ง	20,000	20,000				จำนวน 1 โครงการ	ประชาชนมีความรักชาติ รักแผ่นดิน รักสงบ สันติ สามัคคี โดยมีสถาบันพระมหากษัตริย์เป็นเครื่องยึดเหนี่ยวจิตใจ	สำนักปลัด
17	โครงการป้องกันและแก้ไขปัญหายาเสพติด	เพื่อเป็นค่าใช้จ่ายตามโครงการฯ และหรือกิจกรรมการบำบัดฟื้นฟูผู้ติดยาเสพติด และกิจกรรมการฝึกอบรมอาชีพ	ผู้ติด/ผู้เสพยาเสพติดที่ผ่านการบำบัดแล้ว เป็นต้น หรือตามที่บูรณาการร่วมกับหน่วยงานอื่น	120,000	120,000				จำนวน 1 โครงการ	ประชาชนในท้องที่มี ความเข้มแข็งต่อสู้กับ ภัยยาเสพติด	สำนักปลัด
18	โครงการตามแนวพระราชดำริและปรัชญาเศรษฐกิจพอเพียง	เพื่อเป็นค่าใช้จ่ายตามโครงการฯ	เช่น ค่าจ้างวิทยากร ค่าอาหาร ค่าอาหารว่าง และเครื่องดื่ม ค่าวัสดุการเกษตร ค่าวัสดุ อุปกรณ์ ค่าป้าย ค่าจ้างเหมาบริการและค่าใช้จ่ายอื่นๆ ที่เกี่ยวข้อง	20,000	20,000				จำนวน 1 โครงการ	ประชาชนในท้องถิ่น ดำเนินตามหลักการ ปรัชญาเศรษฐกิจพอเพียง	กองสวัสดิการสังคม
19	โครงการเสริมสร้างและสนับสนุนการสร้างความปลอดภัยของชนในชาติ	เพื่อให้ประชาชนมีความรักชาติ รักแผ่นดิน รักสงบ สันติ สามัคคี โดยมีสถาบันพระมหากษัตริย์เป็นเครื่องยึดเหนี่ยวจิตใจ	ค่าจ้างวิทยากร ค่าอาหาร ค่าอาหารว่างและเครื่องดื่ม ค่าเครื่องขยายเสียง ค่าดนตรี ค่าจัดสถานที่ ค่าของรางวัล ค่าวัสดุ อุปกรณ์ ค่าป้าย ค่าจ้างเหมาพาหนะ ค่าจ้างเหมาบริการและค่าใช้จ่ายอื่นๆ ที่เกี่ยวข้อง	50,000	50,000				จำนวน 1 โครงการ	ประชาชนมีความรักชาติ รักแผ่นดิน รักสงบ สันติ สามัคคี โดยมีสถาบันพระมหากษัตริย์เป็นเครื่องยึดเหนี่ยวจิตใจ	สำนักปลัด
20	โครงการพัฒนาตามพระราชดำริสมเด็จพระเทพรัตนราชสุดาฯ สยามบรมราชกุมารี	เพื่อเป็นค่าใช้จ่ายตามโครงการฯ	เช่น ค่าจ้างวิทยากร ค่าอาหาร ค่าอาหารว่างและเครื่องดื่ม ค่าวัสดุ การเกษตร ค่าวัสดุ อุปกรณ์ ค่าป้าย ค่าจ้างเหมาบริการและค่าใช้จ่ายอื่นๆ ที่เกี่ยวข้อง	30,000	30,000				จำนวน 1 โครงการ	ประชาชนมีความรักชาติ รักแผ่นดิน รักสงบ สันติ สามัคคี โดยมีสถาบันพระมหากษัตริย์เป็นเครื่องยึดเหนี่ยวจิตใจ	สำนักปลัด

21	โครงการศูนย์ปรองดองสมานฉันท์ สร้างระดับท้องถิ่น	เพื่อให้ประชาชนมีความรักชาติ รักแผ่นดิน รักสงบ สันติ สามัคคี โดยมีสถาบัน พระมหากษัตริย์เป็นเครื่องยึด เหนี่ยวจิตใจ	หมู่ที่ 1 ถึง 18 ตำบลหลุมรั้ง	30,000	30,000				จำนวน 1 โครงการ	ประชาชนมีความรัก ชาติ รักแผ่นดิน รัก สงบ สันติ สามัคคี โดยมีสถาบัน พระมหากษัตริย์เป็น เครื่องยึดเหนี่ยวจิตใจ	สำนักปลัด
22	ก่อสร้างซุ้มทางเข้าซอย หมู่ที่ 2 บ้านบ่อเหยียง	เพื่อให้หมู่บ้านมีป้ายบอก ทางเข้าหมู่บ้าน	กว้าง 6 ม. สูง 5.2 ม. จำนวน 5 ป้าย (รายละเอียดตามแบบที่กำหนด)				200,000		จำนวน 1 โครงการ	ประชาชนมีความรักชาติ รักแผ่นดิน รักสงบ สันติ สามัคคี โดยมีสถาบัน พระมหากษัตริย์เป็น เครื่องยึดเหนี่ยวจิตใจ	กองช่าง
23	เรือนุรักษ์วัฒนธรรม หมู่ที่ 12 บ้านวังทอง	เพื่อให้ประชาชนอนุรักษ์ วัฒนธรรม	เรือ (รายละเอียดตามแบบที่กำหนด)		20,000				จำนวน 1 โครงการ	หมู่บ้านมีป้ายบอก ทางเข้าหมู่บ้าน	กองช่าง
24	ป้อมยามประจำหมู่บ้าน หมู่ที่ 12 บ้านวังทอง	เพื่อรักษาความปลอดภัยและ ป้องกันยาเสพติดในหมู่บ้าน	ขนาดกว้าง 4 ม. ยาว 4 ม. พร้อมป้ายฯ (รายละเอียดตามแบบที่กำหนด)				150,000		จำนวน 1 ลำ	ประชาชนในพื้นที่ อนุรักษ์วัฒนธรรม	กองช่าง
25	ก่อสร้างรั้ว บริเวณที่ทำการองค์การ บริหารส่วนตำบลหลุมรั้ง หมู่ที่ 5 ตำบลหลุมรั้ง	เพื่อให้มีการกำหนดอาณาเขต รอบพื้นที่บริเวณที่ทำการองค์การ บริหารส่วนตำบลหลุมรั้ง	รั้วควาบอย แบบ 3 ชั้น สูง 1.2 เมตร ยาว 247 เมตร (รายละเอียดตามแบบที่ อบต. กำหนด) พร้อมป้ายฯ			235,000			จำนวน 1 โครงการ	การกำหนดอาณาเขต รอบพื้นที่บริเวณที่ทำการ องค์การบริหาร ส่วนตำบลหลุมรั้ง	กองช่าง
26	ก่อสร้างลานอเนกประสงค์ บริเวณที่ ทำการองค์การบริหารส่วนตำบลหลุม รั้ง จำนวน 2 จุด หมู่ที่ 5 ตำบลหลุมรั้ง	เพื่อให้ประชาชนมีสถานที่ทำ กิจกรรมร่วมกันเป็นส่วนรวม	เทลานคอนกรีตเสริมเหล็ก จำนวน 2 จุด จุดที่ 1 บริเวณอาคารศูนย์ผู้พิทักษ์ หนา 0.12 เมตร พื้นที่ไม่น้อยกว่า 348 ตารางเมตร จุดที่ 2 บริเวณสถานที่เติมน้ำรถบรรทุกน้ำ หนา 0.12 เมตร พื้นที่ไม่น้อยกว่า 100 ตารางเมตร รวม 2 จุด พื้นที่ไม่น้อยกว่า 448 ตารางเมตร (รายละเอียดตามแบบที่ อบต. กำหนด) พร้อม ป้ายฯ			177,000			จำนวน 1 โครงการ	ประชาชนมีสถานที่ ทำกิจกรรมร่วมกัน เป็นส่วนรวม	กองช่าง

4.4 แผนงานการรักษาความสงบภายใน

3) แนวทางการพัฒนาป้องกันและบรรเทาสาธารณภัย

ที่	โครงการ	วัตถุประสงค์	เป้าหมาย (ผลผลิตของโครงการ)	งบประมาณ					ตัวชี้วัด (KPI)	ผลที่คาดว่าจะได้รับ	หน่วยงาน ที่รับผิดชอบ หลัก
				2561 (บาท)	2562 (บาท)	2563 (บาท)	2564 (บาท)	2565 (บาท)			
1	อุดหนุนองค์การบริหารส่วนตำบลฯ	เพื่อจ่ายเป็นเงินอุดหนุนหน่วยงานที่เบิกจ่ายแทนดำเนินการตาม “โครงการขอรับการสนับสนุนเงินอุดหนุนศูนย์ปฏิบัติการร่วมในการช่วยเหลือประชาชนขององค์กรปกครองส่วนท้องถิ่น (สถานที่กลาง) อำเภอบ่อพลอย	โครงการขอรับการสนับสนุนเงินอุดหนุนศูนย์ปฏิบัติการร่วมในการช่วยเหลือประชาชนขององค์กรปกครองส่วนท้องถิ่น (สถานที่กลาง) อำเภอบ่อพลอย	30,000	30,000	30,000	30,000	30,000	เงินอุดหนุน	การอำนวยความสะดวกในกรณีฉุกเฉินที่มีสาธารณภัยเกิดขึ้น หรือบรรเทาปัญหาความเดือดร้อนของประชาชนเป็นส่วนรวมตามความเหมาะสมจำเป็นเร่งด่วน	สำนักปลัด/อปท.
2	โครงการฝึกอบรมทวนซักซ้อมป้องกันอัคคีภัย	เพื่อสร้างความชำนาญและประสบการณ์ในการเตรียมการรับมือกับสถานการณ์อัคคีภัย	ประชาชนและเจ้าหน้าที่ขององค์การบริหารส่วนตำบลหลุมรั้ง	30,000	30,000	30,000	30,000	30,000	จำนวน 1 โครงการ	มีความชำนาญและประสบการณ์ในการเตรียมการรับมือกับสถานการณ์อัคคีภัย	สำนักปลัด
3	โครงการป้องกันและแก้ไขปัญหาอุบัติเหตุทางถนนช่วงเทศกาลปีใหม่ เทศกาลสงกรานต์	เพื่อให้การป้องกันและบรรเทาอุบัติเหตุทางถนนในช่วงเทศกาล	ตั้งจุดอำนวยความสะดวก ความปลอดภัยของผู้ใช้รถใช้ถนนช่วงเทศกาล	40,000	40,000	40,000	40,000	40,000	จำนวน 2 โครงการ	การใช้รถใช้ถนนช่วงเทศกาลเป็นไปด้วยความเรียบร้อยและปลอดภัย	สำนักปลัด
4	ก่อสร้างอาคารศูนย์กู้ชีพกู้ภัยประจำตำบลหลุมรั้ง บริเวณหน้า อบต.หลุมรั้ง หมู่ที่ 5 บ้านหลุมรั้ง	เพื่อให้มีศูนย์กู้ชีพกู้ภัยประจำตำบลหลุมรั้ง	ขนาดกว้าง 8 ม. ยาว 16 ม. พร้อมป้าย ๆ (รายละเอียดตามแบบที่ อบต. กำหนด)			1,005,000			จำนวน 1 อาคาร	ประชาชนมีศูนย์กู้ชีพกู้ภัยประจำตำบลหลุมรั้ง	สำนักปลัด
5	จัดซื้ออุปกรณ์กู้ชีพกู้ภัย หมู่ที่ 5 บ้านหลุมรั้ง	เพื่อให้มีศูนย์กู้ชีพกู้ภัยประจำตำบลหลุมรั้ง มีอุปกรณ์กู้ชีพกู้ภัย	อุปกรณ์กู้ชีพกู้ภัย ๆ (รายละเอียดตามแบบที่ อบต. กำหนด)			105,000/			จำนวน 1 โครงการ	ศูนย์กู้ชีพกู้ภัยประจำตำบลหลุมรั้ง มีอุปกรณ์ใช้ช่วยเหลือประชาชน	สำนักปลัด

6	โครงการฝึกอบรมและทบทวนอาสาสมัครป้องกันภัยฝ่ายพลเรือน	เพื่อสร้างความชำนาญและประสบการณ์ในการเตรียมการรับมือกับสถานการณ์	อปพร.ขององค์การบริหารส่วนตำบลหลุมรั้ง	150,000	150,000	150,000	150,000	150,000	จำนวน 1 โครงการ	ประชาชนในพื้นที่มีความเชื่อมั่นและมั่นใจในความปลอดภัย	สำนักปลัด
7	โครงการจัดตั้งชุดปฏิบัติการจิตอาสาภัยพิบัติประจำองค์กรปกครองส่วนท้องถิ่น	เพื่อเป็นผู้ช่วยเจ้าพนักงานในการป้องกันและบรรเทาสาธารณภัยในระดับพื้นที่	ชุดปฏิบัติการจิตอาสาภัยพิบัติประจำ อบต.หลุมรั้ง			180,000			จำนวน 50 คน	มีชุดปฏิบัติการจิตอาสาภัยพิบัติประจำ อบต.หลุมรั้ง	สำนักปลัด
8	โครงการฝึกอบรมชุดปฏิบัติการจิตอาสาภัยพิบัติ ฯ หลักสูตรทบทวน	เพื่อชุดปฏิบัติการจิตอาสาภัยพิบัติ ฯ อบรมตามหลักสูตรที่กรมป้องกันและบรรเทาสาธารณภัยกำหนด	ชุดปฏิบัติการจิตอาสาภัยพิบัติประจำ อบต.หลุมรั้ง			20,000	20,000	20,000	จำนวน 50 คน	ชุดปฏิบัติการจิตอาสาภัยพิบัติ ฯ อบรมตามหลักสูตรที่กำหนด	สำนักปลัด
9	โครงการเสริมสร้างศักยภาพชุมชนด้านการป้องกันและบรรเทาสาธารณภัย (Community Based Disaster Risk Management : CBDRM)	เพื่อเตรียมความพร้อมให้กับชุมชน/หมู่บ้าน ได้มีความรู้ความเข้าใจและลดความเสี่ยงภัย ป้องกัน และควบคุมความเสียหายจากสาธารณภัย	หมู่ที่ 1 ถึง 18 ตำบลหลุมรั้ง	10,000	10,000	10,000	10,000	10,000	จำนวน 1 โครงการ	ประชาชนในพื้นที่ได้รับการฝึกอบรมเตรียมความพร้อมรับสถานการณ์สาธารณภัย	สำนักปลัด
10	จัดหาเรือท้องแบน พร้อมอุปกรณ์ หมู่ที่ 13 บ้านงาม	เพื่อเตรียมความพร้อมรับมือกับอุทกภัย และการช่วยเหลือประชาชนที่ประสบเหตุ	เรือท้องแบน พร้อมอุปกรณ์					300,000/หน่วยงานอื่น	จำนวน 1 ลำ	ประชาชนได้รับการช่วยเหลืออย่างรวดเร็วและปลอดภัย	สำนักปลัด

- ก. ยุทธศาสตร์จังหวัดกาญจนบุรี ที่ 2 ส่งเสริมความเป็นเมืองมั่นคงปลอดภัย
 ข. ยุทธศาสตร์การพัฒนาขององค์กรปกครองส่วนท้องถิ่นในเขตจังหวัดกาญจนบุรี

5.ยุทธศาสตร์ด้านสาธารณสุข

5.1 แผนงานสาธารณสุข

1) แนวทางการพัฒนาสนับสนุนงานด้านสาธารณสุข การรณรงค์ การป้องกันและควบคุมโรคติดต่อและไม่ติดต่อ

ที่	โครงการ	วัตถุประสงค์	เป้าหมาย (ผลผลิตของโครงการ)	งบประมาณ					ตัวชี้วัด (KPI)	ผลที่คาดว่าจะได้รับ	หน่วยงาน ที่รับผิดชอบ หลัก
				2561 (บาท)	2562 (บาท)	2563 (บาท)	2564 (บาท)	2565 (บาท)			
1	เงินอุดหนุนสำหรับการดำเนินงานตามแนวทางโครงการพระราชดำริด้านสาธารณสุข	เพื่อจ่ายเป็นค่าใช้จ่ายในการดำเนินโครงการตามพระราชดำริด้านสาธารณสุข ในกิจกรรมต่างๆ ให้ความเหมาะสมกับปัญหาและบริบทของพื้นที่ โดยมีค่าใช้จ่ายประกอบด้วย ค่าใช้จ่ายในการพัฒนาศักยภาพด้านสาธารณสุขของประชาชนในการเพิ่มพูนความรู้ความสามารถ ทักษะของประชาชน ค่าใช้จ่ายสำหรับการอบรม การประชุม การสัมมนา การรณรงค์ การเผยแพร่ประชาสัมพันธ์ หรือกิจกรรมอื่นๆ ที่เกี่ยวข้องกับภารกิจของและโครงการ ตามโครงการพระราชดำริที่เกี่ยวข้องกับงานด้านสาธารณสุข โดยให้เลือกทำอย่างน้อย 3 โครงการ	ประชาชนตำบลหลุมรั้ง 18 หมู่บ้านๆ ที่เข้าร่วมโครงการ หรือจ่ายเป็นเงินอุดหนุนหมู่บ้านดำเนินการตามความเหมาะสม	360,000	360,000	360,000	360,000	360,000	ร้อยละจำนวนผู้เข้าร่วมโครงการ	ประชาชนในตำบลมีสุขภาพดีขึ้นและมีโรคภัยไข้เจ็บน้อยลง	สำนักงานปลัด

2	เงินอุดหนุนสำหรับขับเคลื่อนโครงการสัตว์ปลอดโรค คนปลอดภัยจากโรคพิษสุนัขบ้าตามพระปณิธานศาสตราจารย์ ดร. สมเด็จพระเจ้าลูกเธอเจ้าฟ้าจุฬาภรณวลัยลักษณ์ อัครราชกุมารี	เพื่อจ่ายเป็นค่าใช้จ่ายในการดำเนินการจัดซื้อวัคซีนและอุปกรณ์ในการฉีด เพื่อป้องกันและควบคุมโรคพิษสุนัขบ้า ตัวละ 30 บาท โดยจัดสรรตามจำนวนประชากรสุนัข/แมว ทั้งที่มีเจ้าของและไม่มีเจ้าของ	ฉีดวัคซีน สุนัข/แมว ทั้งที่มีเจ้าของและไม่มีเจ้าของ	100,000	100,000	100,000	100,000	100,000	จำนวน 1 โครงการ	ประชาชนในตำบลปลอดภัยจากโรคพิษสุนัขบ้า	สำนักงานปลัด
3	เงินอุดหนุนสำหรับสำรวจข้อมูลจำนวนสัตว์และขึ้นทะเบียนสัตว์ตามโครงการสัตว์ปลอดโรค คนปลอดภัยจากโรคพิษสุนัขบ้าตามพระปณิธานศาสตราจารย์ ดร. สมเด็จพระเจ้าลูกเธอเจ้าฟ้าจุฬาภรณวลัยลักษณ์ อัครราชกุมารี	เพื่อจ่ายเป็นค่าใช้จ่ายในการดำเนินการสำรวจข้อมูลจำนวนสัตว์และขึ้นทะเบียนสัตว์ ที่ส่งหลักฐานการสำรวจให้กรมส่งเสริมการปกครองท้องถิ่น ตัวละ 6 บาทต่อปี โดยให้องค์กรปกครองส่วนท้องถิ่นสำรวจข้อมูลจำนวนประชากรสุนัข/แมว ทั้งที่มีเจ้าของและไม่มีเจ้าของ	สำรวจข้อมูลจำนวนประชากรสุนัข/แมว ทั้งที่มีเจ้าของและไม่มีเจ้าของ	20,000	20,000	20,000	20,000	20,000	จำนวน 2 ครั้ง/ปี	ข้อมูลจำนวนประชากรสุนัข/แมว ทั้งที่มีเจ้าของและไม่มีเจ้าของ	สำนักงานปลัด
4	โครงการป้องกันและควบคุมโรคติดต่อและไม่ติดต่อ	เพื่อดำเนินโครงการป้องกันและควบคุมโรคติดต่อและไม่ติดต่อ โดยมีค่าใช้จ่ายประกอบด้วย ค่าวัสดุ วิทยาศาสตร์หรือการแพทย์ ค่าวัคซีน ค่าน้ำมันเชื้อเพลิง ค่าวัสดุ อุปกรณ์ ค่าป้าย ค่าจ้างเหมาบริการ และค่าใช้จ่ายอื่นๆ ที่เกี่ยวข้องเช่น โรคพิษสุนัขบ้า โรคไข้เลือดออก ฯลฯ	ป้องกันและควบคุมโรคติดต่อและไม่ติดต่อ	200,000	200,000	200,000	200,000	200,000	จำนวน 12 เดือน	ประชาชนในตำบลมีสุขภาพดีขึ้นและป้องกันและควบคุมโรคติดต่อและไม่ติดต่อ	สำนักงานปลัด

5	โครงการป้องกันและควบคุมโรคพิษสุนัขบ้า	เพื่อดำเนินโครงการป้องกันและควบคุมโรคพิษสุนัขบ้า โดยมีค่าใช้จ่ายประกอบด้วย ค่าวัสดุวิทยาศาสตร์หรือการแพทย์ ค่าวัคซีน ค่าน้ำมันเชื้อเพลิง ค่าวัสดุ อุปกรณ์ ค่าวัสดุประชาสัมพันธ์ ค่าจ้างเหมาบริการ และค่าใช้จ่ายอื่นๆ ที่เกี่ยวข้องเช่น โรคพิษสุนัขบ้า โรคไข้เลือดออก ฯลฯ	ป้องกันและควบคุมโรคพิษสุนัขบ้า	100,000	100,000	100,000	100,000	100,000	จำนวน 1 โครงการ	ประชาชนในตำบลมีสุขภาพดีขึ้นและป้องกันและควบคุมโรคพิษสุนัขบ้า	สำนักงานปลัด
6	โครงการบริการทางการแพทย์ฉุกเฉิน (EMS1669) อบต.หลุมรั้ง	เพื่อให้การปฐมพยาบาลเบื้องต้น กู้ชีพกู้ภัย ช่วยเหลือต่อผู้เจ็บป่วยหรือประสบอุบัติเหตุเป็นไปอย่างรวดเร็วและได้มาตรฐาน	เจ้าหน้าที่กู้ชีพ EMS 1669	20,000	20,000	20,000	20,000	20,000	จำนวน 1 โครงการ	ประชาชนผู้เจ็บป่วยหรือประสบอุบัติเหตุได้รับการปฐมพยาบาลเบื้องต้น	สำนักงานปลัด
7	โครงการพลังคนไทยร่วมใจป้องกันไวรัสโคโรนา (COVID-19)	เพื่อการบริหารงานโครงการหรือกิจกรรมต่าง ๆ ประกอบด้วย การอบรม การประชุม การสัมมนา การรณรงค์ การเผยแพร่ประชาสัมพันธ์ หรือกิจกรรมอื่น ๆ ที่เกี่ยวข้อง	ป้องกันและควบคุมการระบาดของโรคติดเชื้อไวรัสโคโรนา (COVID-19)			100,000	100,000	100,000	พื้นที่ตำบลหลุมรั้ง	ประชาชนในพื้นที่ได้รับการป้องกันและควบคุมการระบาดของโรคติดเชื้อไวรัสโคโรนา (COVID-19)	สำนักงานปลัด
8	ศูนย์ออกกำลังกายชุมชน บริเวณที่สาธารณะ จุดสระต้นโพธิ์ หมู่ที่ 6 บ้านหนองหมู	เพื่อให้ประชาชนมี ศูนย์ออกกำลังกายใช้บริการได้อย่างทั่วถึง	ก่อสร้างศูนย์ออกกำลังกายชุมชน พร้อมป้าย ฯ (รายละเอียดตามแบบที่กำหนด)					300,000/หน่วยงานอื่น	จำนวน 1 แห่ง	ประชาชนในตำบลมีสุขภาพดีขึ้น	สำนักงานปลัด

ก. ยุทธศาสตร์จังหวัดกาญจนบุรี ที่ 2 ส่งเสริมความเป็นเมืองมั่นคงปลอดภัย

6.ยุทธศาสตร์ด้านการพัฒนาการเมืองและการบริหาร

6.1 แผนงานบริหารงานทั่วไป

1) แนวทางการพัฒนาบุคลากรและการบริหารงาน

ที่	โครงการ	วัตถุประสงค์	เป้าหมาย (ผลผลิตของโครงการ)	งบประมาณ					ตัวชี้วัด (KPI)	ผลที่คาดว่าจะได้รับ	หน่วยงาน ที่รับผิดชอบ หลัก
				2561 (บาท)	2562 (บาท)	2563 (บาท)	2564 (บาท)	2565 (บาท)			
1	โครงการอบรมและศึกษาดูงาน ฯ	เพื่อจ่ายเป็นค่าใช้จ่ายในการดำเนินโครงการฝึกอบรมและศึกษาดูงานตามอำนาจหน้าที่และภาระกิจถ่ายโอน เพื่อพัฒนาการบริหารจัดการบ้านเมืองที่ดีและพัฒนาศักยภาพของผู้บริหาร สมาชิกสภาท้องถิ่น พนักงานส่วนตำบล พนักงานจ้างและผู้นำหมู่บ้าน ตามแนวทางหลักปรัชญาเศรษฐกิจพอเพียง อันเนื่องมาจากพระราชดำริ โดยมีค่าใช้จ่ายประกอบด้วย ค่าตอบแทนวิทยากร ค่าอาหารและเครื่องดื่ม ค่าอาหารว่างและเครื่องดื่ม ค่าวัสดุ อุปกรณ์ ค่าป้าย ค่าจ้างเหมาบริการ และค่าใช้จ่ายอื่นๆ ที่เกี่ยวข้อง	พนักงานส่วนตำบล คณะผู้บริหาร สมาชิกสภาฯ ลูกจ้างของอบต./ผู้นำชุมชน ประชาชน กลุ่มสตรี กลุ่มแม่บ้าน และ อสม.ฯลฯ	500,000	500,000	500,000	500,000	500,000	จำนวน 1 โครงการ	องค์กรมีความรู้ระบบการบริหารงานที่ดีขึ้น และมีการพัฒนาการบริหารจัดการบ้านเมืองที่ดีและพัฒนาศักยภาพตนเอง	สำนักปลัด
2	ค่าออกแบบ ค่าควบคุมงานก่อสร้าง	เพื่อจ่ายเป็นค่าจ้างออกแบบหรือจ้างควบคุมงานให้แก่เอกชน นิติบุคคลหรือบุคคลภายนอก เพื่อให้ได้มาซึ่งสิ่งก่อสร้าง	จ้างออกแบบหรือจ้างควบคุมงานโครงการสิ่งก่อสร้าง			200,000	200,000	200,000	จำนวน 1 โครงการ	โครงการก่อสร้างมีเจ้าหน้าที่ผู้ประกอบวิชาชีพ วิศวกรรมโยธา ระดับสามัญวิศวกร รับรองแบบบูรณาการงานก่อสร้าง	กองช่าง

6.2 แผนงานบริหารงานทั่วไป (2. แนวทางการเผยแพร่และสนับสนุนเกี่ยวกับการปกครอง)

ที่	โครงการ	วัตถุประสงค์	เป้าหมาย (ผลผลิตของโครงการ)	งบประมาณ					ตัวชี้วัด (KPI)	ผลที่คาดว่าจะได้รับ	หน่วยงาน ที่รับผิดชอบ หลัก
				2561 (บาท)	2562 (บาท)	2563 (บาท)	2564 (บาท)	2565 (บาท)			
1	โครงการฝึกอบรมหรือประชุม ประชาคมการจัดทำแผนพัฒนา ท้องถิ่น สร้างการมีส่วนร่วมของ ประชาชน ระดับหมู่บ้านหรือระดับ ตำบล	เพื่อจ่ายเป็นค่าใช้จ่ายโครงการ ฝึกอบรมการจัดทำแผนพัฒนา ท้องถิ่น และสร้างการมีส่วน ร่วมของประชาชน ระดับ หมู่บ้านหรือระดับตำบล ฯ โดยมีค่าใช้จ่ายประกอบด้วย ค่าตอบแทนวิทยากร ค่าอาหารและเครื่องดื่ม ค่าอาหารว่างและเครื่องดื่ม ค่าวัสดุ อุปกรณ์ ค่าป้าย ค่าจ้างเหมาบริการและค่าใช้จ่าย อื่นๆ ที่เกี่ยวข้อง	คณะผู้บริหารท้องถิ่น กำนัน ผู้ใหญ่บ้าน คณะกรรมการหมู่บ้าน หมู่ที่ 1 - 18 คณะกรรมการ ต่างๆ พนักงานและ เจ้าหน้าที่ที่เกี่ยวข้อง และส่วนราชการ ต่างๆ หรือผู้เข้าร่วมประชุมประชาคม ท้องถิ่นมีทะเบียนบ้านหรืออาศัยอยู่ใน หมู่บ้านที่มีสิทธิ์เลือกตั้งในตำบล สัดส่วนระดับตำบล ร้อยละ 2 ของ ประชากร ประชุมประชาคมระดับ หมู่บ้านหรือ ระดับตำบล			40,000	40,000	40,000	แผนพัฒนา ท้องถิ่น	องค์การบริหารส่วน ตำบลมีแผนพัฒนา ท้องถิ่น โครงการ พัฒนาตามสภาพ ปัญหาและความ ต้องการของ ประชาชน และเป็น ปัจจุบัน	สำนักปลัด
2	โครงการ ประชาสัมพันธ์เผยแพร่ ข้อมูลข่าวสารผลงานของ อบต. หลุมรั้ง	เพื่อประชาสัมพันธ์เผยแพร่ ข้อมูลข่าวสารผลงานของ อบต.หลุมรั้ง ประจำปี งบประมาณ 2561 – 2564 เช่น โครงการ/กิจกรรมต่างๆ ให้ประชาชนทราบและ ตรวจสอบได้	ป้ายโฆษณาหรือสื่อสิ่งพิมพ์ต่างๆ เช่น ป้ายไว้นิล ปฏิทิน แผ่นพับ วารสาร ฯลฯ เป็นต้น	70,000	70,000	80,000	80,000	80,000	ร้อยละ 60 ของ ครัวเรือน	ประชาชนได้รับทราบ ผลงานโครงการ/ กิจกรรมต่างๆ ของ อบต. และตรวจสอบ ได้	สำนักปลัด

3	โครงการ การประชุมประชาคม เพื่อจัดทำทบทวนและประสาน แผนพัฒนาท้องถิ่น	เพื่อจัดทำทบทวนและประสาน แผนพัฒนาท้องถิ่น แผน หมู่บ้าน	แผนพัฒนาท้องถิ่น หมู่ที่ 1 - 18	10,000	10,000				จำนวน 18 หมู่บ้าน	องค์การบริหารส่วน ตำบลมีแผนพัฒนา ท้องถิ่น	สำนักปลัด
4	โครงการ การประชุม คณะกรรมการประสานแผนระดับ อำเภอ (อำเภอปอพลอย) บูรณา การโครงการพัฒนาประสานแผน ระดับจังหวัด	เพื่อจัดทำทบทวนและประสาน แผนระดับอำเภอ (อำเภอปอ พลอย) บูรณาการโครงการ พัฒนาประสานแผนระดับ จังหวัด	องค์กรปกครองส่วนท้องถิ่นในเขต อำเภอปอพลอย	5,000	5,000				จำนวน 1 ครั้ง	แผนพัฒนาท้องถิ่นที่ เกิดศักยภาพบรรจุสู่ แผนพัฒนาองค์การ บริหารส่วนจังหวัด	สำนักปลัด
5	โครงการพลเมืองดีวิถี ประชาธิปไตย	เพื่อเผยแพร่รัฐธรรมนูญ ความรู้กฎหมายต่างๆความรู้ เกี่ยวกับการเลือกตั้ง	ประชาชน หมู่ที่ 1 ถึง 18	20,000					จำนวน 18 หมู่บ้าน	ผู้นำและประชาชนมี ความรู้รัฐธรรมนูญ ความรู้กฎหมายต่างๆ ความรู้เกี่ยวกับการ เลือกตั้ง	กอง สวัสดิการ สังคม

3) แนวทางการพัฒนาเทคโนโลยีและการบริการ

ที่	โครงการ	วัตถุประสงค์	เป้าหมาย (ผลผลิตของโครงการ)	งบประมาณ					ตัวชี้วัด (KPI)	ผลที่คาดว่าจะได้รับ	หน่วยงาน ที่รับผิดชอบหลัก
				2561 (บาท)	2562 (บาท)	2563 (บาท)	2564 (บาท)	2565 (บาท)			
1	โครงการปรับปรุงระบบแผนที่ภาษีและทะเบียนทรัพย์สิน	เพื่อปรับปรุงระบบแผนที่ภาษีและทะเบียนทรัพย์สิน โดยมีค่าใช้จ่ายประกอบด้วย ค่าปรับปรุงระบบ ค่าจ้างเหมาบริการและค่าใช้จ่ายอื่นๆ ที่เกี่ยวข้อง	ระบบแผนที่ภาษีและทะเบียนทรัพย์สิน	20,000	20,000	20,000	20,000	20,000	จำนวน 1 โครงการ	แผนที่ภาษีและทะเบียนทรัพย์สินที่เป็นปัจจุบัน	กองคลัง
2	โครงการจัดทำแผนที่ภาษีและทะเบียนทรัพย์สิน เพื่อรองรับพระราชบัญญัติภาษีที่ดินและสิ่งปลูกสร้าง พ.ศ. 2562	เพื่อให้มีระบบแผนที่ภาษีและทะเบียนทรัพย์สิน โดยมีค่าใช้จ่ายประกอบด้วย ค่าปรับปรุงระบบ ค่าจ้างเหมาบริการและค่าใช้จ่ายอื่นๆ ที่เกี่ยวข้อง	ระบบแผนที่ภาษีและทะเบียนทรัพย์สิน		500,000				จำนวน 1 โครงการ	แผนที่ภาษีและทะเบียนทรัพย์สิน	กองคลัง
3	จัดทำและปรับปรุงระบบบัญชีคอมพิวเตอร์ (e-Laas)	เพื่อเป็นการพัฒนาระบบบัญชีคอมพิวเตอร์ (e-Laas)	บัญชีคอมพิวเตอร์ (e-Laas)	20,000	20,000				จำนวน 1 โครงการ	ระบบบัญชีคอมพิวเตอร์ (e-Laas) เป็นปัจจุบัน	กองคลัง
4	โครงการวางและปรับปรุงผังเมืองรวมเมือง/ชุมชนและการวางผังชุมชน	เพื่อเพิ่มประสิทธิภาพในการปฏิบัติงาน	ปรับปรุงผังเมืองรวมเมือง/ชุมชนและการวางผังชุมชน	20,000	20,000				จำนวน 1 โครงการ	ผังเมืองรวมเมือง/ชุมชนและการวางผังชุมชน	กองช่าง
5	โครงการการจัดทำแนวเขตการปกครอง	เพื่อเพิ่มประสิทธิภาพในการปฏิบัติงาน	คำพิกัดแนวเขตการปกครอง	20,000	20,000				จำนวน 1 โครงการ	แนวเขตการปกครอง	กองช่าง

4	ติดตั้งกล่องวงจรปิด ภายในหมู่บ้าน หมู่ที่ 7 บ้านสันติสุข	เพื่อให้ประชาชนในพื้นที่ได้มีกล่องวงจรปิดในการรักษาความปลอดภัย	กล่องวงจรปิด (รายละเอียดตามแบบที่อบต.กำหนด)					50,000	จำนวน 1 โครงการ	ประชาชนมีความปลอดภัยในชีวิตและทรัพย์สิน	กองช่าง
5	ติดตั้งกล่องวงจรปิด ภายในหมู่บ้าน หมู่ที่ 12 บ้านวังทอง	เพื่อให้ประชาชนในพื้นที่ได้มีกล่องวงจรปิดในการรักษาความปลอดภัย	กล่องวงจรปิด (รายละเอียดตามแบบที่อบต.กำหนด)					50,000	จำนวน 1 โครงการ	ประชาชนมีความปลอดภัยในชีวิตและทรัพย์สิน	กองช่าง
6	ติดตั้งกล่องวงจรปิด ภายในหมู่บ้าน หมู่ที่ 14 บ้านวังเงิน	เพื่อให้ประชาชนในพื้นที่ได้มีกล่องวงจรปิดในการรักษาความปลอดภัย	กล่องวงจรปิด (รายละเอียดตามแบบที่อบต.กำหนด)					50,000	จำนวน 1 โครงการ	ประชาชนในพื้นที่ได้มีสถานที่ในการประชุมประชาคม	กองช่าง

ก. ยุทธศาสตร์จังหวัดกาญจนบุรี ที่ 1 เสริมสร้างสังคมเป็นสุข และสังคมแห่งการเรียนรู้

ข. ยุทธศาสตร์การพัฒนาขององค์กรปกครองส่วนท้องถิ่นในเขตจังหวัดกาญจนบุรี

7. ยุทธศาสตร์ด้านการพัฒนาด้านการศึกษา ศาสนาและวัฒนธรรม

7.1 แผนงานการศึกษา

1) แนวทางการพัฒนาด้านการรับรู้ข้อมูลข่าวสารและเพิ่มโอกาสทางการศึกษา

ที่	โครงการ	วัตถุประสงค์	เป้าหมาย (ผลผลิตของโครงการ)	งบประมาณ					ตัวชี้วัด (KPI)	ผลที่คาดว่าจะได้รับ	หน่วยงาน ที่รับผิดชอบหลัก
				2561 (บาท)	2562 (บาท)	2563 (บาท)	2564 (บาท)	2565 (บาท)			
1	โครงการ การปรับปรุงและพัฒนาเว็บไซต์	เพื่อให้องค์กรปกครองส่วนท้องถิ่นมีเว็บไซต์ ประชาสัมพันธ์ข้อมูลข่าวสารขององค์กร	เว็บไซต์ และโซเชียลเน็ตเวิร์ค (Social Network) ฯลฯ	5,000	5,000	5,000	5,000	5,000	จำนวน 1 โครงการ	องค์กรปกครองส่วนท้องถิ่นมีเว็บไซต์และโซเชียลเน็ตเวิร์ค	สำนักปลัด
2	โครงการ การจัดทำแผนแม่บทระบบเทคโนโลยีสารสนเทศ	เพื่อให้องค์กรปกครองส่วนท้องถิ่นมีแผนแม่บทระบบเทคโนโลยีสารสนเทศ	แผนแม่บทระบบเทคโนโลยีสารสนเทศ				5,000	5,000	จำนวน 1 โครงการ	องค์กรปกครองส่วนท้องถิ่นมีแผนแม่บทระบบเทคโนโลยีสารสนเทศ	สำนักปลัด
3	สนับสนุนทุนการศึกษาด้านพยาบาล สาธารณสุข	เพื่อให้เด็กนักเรียนที่เรียนดีได้มีโอกาสที่จะได้เข้ารับการศึกษาด้านพยาบาล สาธารณสุข	สำหรับเด็กนักเรียน นักศึกษาที่อยู่ในเขตพื้นที่ อบต.หลุมรัง				5,000	5,000	จำนวน 1 คน	สถานพยาบาลในตำบลหลุมรัง รพ.สต. (โรงพยาบาลส่งเสริมสุขภาพประจำตำบล) มีบุคลากรในการดูแลประชาชนเพิ่มขึ้น	สำนักปลัด
4	สนับสนุนทุนการศึกษาแก่เด็กนักเรียน นักศึกษาและผู้ด้อยโอกาส	เพื่อให้เด็กนักเรียนที่ยากจนได้มีโอกาสที่จะได้เข้ารับการศึกษา	สำหรับเด็กนักเรียน นักศึกษาและผู้ด้อยโอกาสที่อยู่ในเขตพื้นที่ อบต.หลุมรัง				5,000	5,000	จำนวน 2 คน	นักเรียนที่ยากจนได้มีโอกาสมากขึ้นจากทุนที่ได้ช่วยเหลือไป	สำนักปลัด

2) แนวทางการพัฒนาด้านสนับสนุนการเรียนการสอนและความต้องการด้านการศึกษา

ที่	โครงการ	วัตถุประสงค์	เป้าหมาย (ผลผลิตของโครงการ)	งบประมาณ					ตัวชี้วัด (KPI)	ผลที่คาดว่าจะได้รับ	หน่วยงาน ที่รับผิดชอบ หลัก
				2561 (บาท)	2562 (บาท)	2563 (บาท)	2564 (บาท)	2565 (บาท)			
1	โครงการปรับปรุงอาคารเรียน ศูนย์พัฒนาเด็กเล็กหุ้มรัง	เพื่อให้อาคารเรียน ศูนย์พัฒนาเด็กเล็กมีความปลอดภัยและพร้อมใช้งาน	อาคารเรียน ศูนย์พัฒนาเด็กเล็ก		5,000	25,000			อาคาร	ศูนย์พัฒนาเด็กเล็กมีความปลอดภัยและพร้อมใช้งาน	สำนักปลัด
2	โครงการปรับปรุงอาคารเรียน ศูนย์พัฒนาเด็กเล็กไทยรัฐวิทยา 21	เพื่อให้อาคารเรียน ศูนย์พัฒนาเด็กเล็กมีความปลอดภัยและพร้อมใช้งาน	อาคารเรียน ศูนย์พัฒนาเด็กเล็ก		55,000	25,000			อาคาร	ศูนย์พัฒนาเด็กเล็กมีความปลอดภัยและพร้อมใช้งาน	สำนักปลัด
3	โครงการปรับปรุงอาคารเรียน ศูนย์พัฒนาเด็กเล็กบ้านสันติสุข	เพื่อให้อาคารเรียน ศูนย์พัฒนาเด็กเล็กมีความปลอดภัยและพร้อมใช้งาน	อาคารเรียน ศูนย์พัฒนาเด็กเล็ก		20,000	25,000			อาคาร	ศูนย์พัฒนาเด็กเล็กมีความปลอดภัยและพร้อมใช้งาน	สำนักปลัด
4	โครงการปรับปรุงอาคารเรียน ศูนย์พัฒนาเด็กเล็กไร่เจริญ	เพื่อให้อาคารเรียน ศูนย์พัฒนาเด็กเล็กมีความปลอดภัยและพร้อมใช้งาน	อาคารเรียน ศูนย์พัฒนาเด็กเล็ก		20,000	25,000			อาคาร	ศูนย์พัฒนาเด็กเล็กมีความปลอดภัยและพร้อมใช้งาน	สำนักปลัด
5	โครงการฝึกอบรมและศึกษาดูงาน เปิดโลกทัศน์ใหม่เด็กปฐมวัยใส่ใจสู่โลกกว้าง	เพื่อสร้างโอกาสในการร่วมกิจกรรมต่าง ๆ ให้กับเด็กปฐมวัย	เด็กปฐมวัยศูนย์พัฒนาเด็กเล็กของอปท.		200,000	100,000	100,000	100,000	จำนวน 1 โครงการ	เด็กปฐมวัยใส่ใจสู่โลกกว้าง	สำนักปลัด
6	โครงการวันเด็ก	เพื่อเป็นจ่ายเป็นค่าจัดงานวันเด็กแห่งชาติ	กิจกรรมวันเด็ก ฯลฯ	20,000	20,000	40,000	40,000	40,000	จำนวน 1 โครงการ	เด็กเล็กเข้าร่วมกิจกรรมและมีความสัมพันธ์อันดีมากขึ้น	สำนักปลัด

7	เงินอุดหนุนส่วนราชการ	เพื่อจ่ายเป็นเงินอุดหนุนค่าอาหารกลางวัน จัดสรรสำหรับเด็กอนุบาล และเด็ก ป. 1 - ป.6 สำหรับโรงเรียนสังกัดสำนักงานคณะกรรมการการศึกษาขั้นพื้นฐาน (สพฐ.)	อาหารกลางวัน สำหรับ (1) โรงเรียนชุมชนบ้านหลุมรั้ง (2) โรงเรียนไทยรัฐวิทยา 21 (3) โรงเรียนบ้านยางสูง (4) โรงเรียนบ้านไร่เจริญ (5) โรงเรียนบ้านหนองหมู	3,788,000	3,844,000	3,640,000	3,700,000	3,750,000	จำนวน 5 รร.	นักเรียนโรงเรียนประถมศึกษาในเขตพื้นที่ตำบลหลุมรั้ง มีสภาพอนามัยที่แข็งแรง	สำนักปลัด
8	โครงการต่อเติม ปรับปรุง ศูนย์พัฒนาเด็กเล็ก	เพื่อให้เด็กเล็กมีสถานที่เรียนที่มั่นคงและปลอดภัย	ต่อเติม ปรับปรุง อาคาร (รายละเอียดตามที่ อบต.กำหนด)	50,000					จำนวน 4 ศูนย์	มีสถานที่เรียนที่มั่นคงและปลอดภัย	สำนักงานปลัด
8	โครงการซ่อมแซม ต่อเติม ปรับปรุง ศูนย์พัฒนาเด็กเล็กหลุมรั้ง	เพื่อให้เด็กเล็กมีสถานที่เรียนที่มั่นคงและปลอดภัย	ซ่อมแซม ต่อเติม ปรับปรุง ห้องน้ำ (รายละเอียดตามที่ อบต.กำหนด)		5,000				จำนวน 1 ศูนย์	มีสถานที่เรียนที่มั่นคงและปลอดภัย	สำนักงานปลัด
9	โครงการซ่อมแซม ต่อเติม ปรับปรุง ศูนย์พัฒนาเด็กเล็กไทยรัฐวิทยา 21	เพื่อให้เด็กเล็กมีสถานที่เรียนที่มั่นคงและปลอดภัย	ปรับปรุง ทาสีอาคารเรียน (รายละเอียดตามที่ อบต.กำหนด)		55,000				จำนวน 1 ศูนย์	มีสถานที่เรียนที่มั่นคงและปลอดภัย	สำนักงานปลัด
10	โครงการซ่อมแซม ต่อเติม ปรับปรุง ศูนย์พัฒนาเด็กเล็กบ้านสันติสุข	เพื่อให้เด็กเล็กมีสถานที่เรียนที่มั่นคงและปลอดภัย	ซ่อมแซม ต่อเติม ปรับปรุง ห้องน้ำ ที่ล้างหน้า/แปรงฟัน (รายละเอียดตามที่ อบต.กำหนด)		20,000				จำนวน 1 ศูนย์	มีสถานที่เรียนที่มั่นคงและปลอดภัย	สำนักงานปลัด
11	โครงการซ่อมแซม ต่อเติม ปรับปรุง ศูนย์พัฒนาเด็กเล็กบ้านไร่เจริญ	เพื่อให้เด็กเล็กมีสถานที่เรียนที่มั่นคงและปลอดภัย	ซ่อมแซม ต่อเติม ปรับปรุง ห้องน้ำ ที่ล้างหน้า/แปรงฟัน (รายละเอียดตามที่ อบต.กำหนด)		20,000				จำนวน 1 ศูนย์	มีสถานที่เรียนที่มั่นคงและปลอดภัย	สำนักงานปลัด
12	ก่อสร้างรั้ว ศูนย์พัฒนาเด็กเล็กบ้านสันติสุข	เพื่อให้เด็กเล็กมีสถานที่เรียนที่มั่นคงและปลอดภัย	รั้ว ขนาดความสูง 1.4 ม. ยาว 128 ม. พร้อมป้ายฯ (รายละเอียดตามแบบที่ อบต.กำหนด)				400,000		จำนวน 1 แห่ง	มีสถานที่เรียนที่มั่นคงและปลอดภัย	กองช่าง
12	ก่อสร้างหลังคาโดม ศูนย์พัฒนาเด็กเล็กบ้านไร่เจริญ	เพื่อให้เด็กเล็กมีสถานที่เรียนที่มั่นคงและปลอดภัย	หลังคาโดม ขนาดกว้าง 6 ม. ยาว 8 ม. สูง 10 ม. พร้อมป้ายฯ (รายละเอียดตามแบบที่ อบต.กำหนด)					400,000	จำนวน 1 หลังคา	มีสถานที่เรียนที่มั่นคงและปลอดภัย	กองช่าง

7.3 แผนงานการศาสนา วัฒนธรรม และนันทนาการ

1) แนวทางการพัฒนาส่งเสริมให้ประชาชนมีส่วนร่วมในกิจกรรมทางศาสนาและประเพณีวัฒนธรรมไทย

ที่	โครงการ	วัตถุประสงค์	เป้าหมาย (ผลผลิตของโครงการ)	งบประมาณ					ตัวชี้วัด (KPI)	ผลที่คาดว่าจะได้รับ	หน่วยงาน ที่รับผิดชอบ หลัก
				2561 (บาท)	2562 (บาท)	2563 (บาท)	2564 (บาท)	2565 (บาท)			
1	โครงการสืบสานประเพณีวัน เข้าพรรษา	เพื่อเป็นการอนุรักษ์ประเพณี อันดีงามของชาติให้คงอยู่ต่อไป	เข้าร่วมประเพณีวันเข้าพรรษา	10,000	10,000	10,000	10,000	10,000	จำนวน 1 ครั้ง	การมีส่วนร่วมในการ สืบสานวัฒนธรรมอัน ดีงาม	สำนักปลัด
2	โครงการสืบสานประเพณีวันลอย กระทง	เพื่อเป็นการอนุรักษ์ประเพณี อันดีงามของชาติให้คงอยู่ต่อไป	ประชาชนเข้าร่วมประเพณีวันลอย กระทง	30,000	30,000	20,000	20,000	20,000	จำนวน 1 ครั้ง	การมีส่วนร่วมในการ สืบสานวัฒนธรรมอัน ดีงาม	สำนักปลัด
3	โครงการสืบสานประเพณีสงกรานต์	เพื่อเป็นการอนุรักษ์ประเพณี อันดีงามของชาติให้คงอยู่ต่อไป	ประชาชนเข้าร่วมประเพณีวันสงกรานต์			300,000	300,000	300,000	จำนวน 1 ครั้ง	การมีส่วนร่วมในการ สืบสานวัฒนธรรมอัน ดีงาม	สำนักปลัด
4	อุดหนุนที่ทำการปกครองอำเภอปอ พลอย	เพื่อจ่ายเป็นเงินอุดหนุนที่ทำการ ปกครองอำเภอปอพลอย ตาม โครงการ การจัดงานพิธี ประเพณี ศาสนาและ วัฒนธรรม อำเภอปอพลอย	โครงการ การจัดงานพิธี ประเพณี ศาสนาและวัฒนธรรม อำเภอปอพลอย	30,000	30,000	30,000	30,000	30,000	จำนวน 1 ครั้ง	การมีส่วนร่วมในการ สืบสานวัฒนธรรมอัน ดีงาม	สำนักปลัด

ก. ยุทธศาสตร์จังหวัดกาญจนบุรี ที่ 3 ส่งเสริมการท่องเที่ยวตามอัตลักษณ์ และการท่องเที่ยวปลอดภัย

ข. ยุทธศาสตร์การพัฒนาขององค์กรปกครองส่วนท้องถิ่นในเขตจังหวัดกาญจนบุรี

8. ยุทธศาสตร์การพัฒนาการท่องเที่ยวและกีฬา ทรัพยากรธรรมชาติและสิ่งแวดล้อม

8.1 แผนงานการศาสนา วัฒนธรรม และนันทนาการ

1) แนวทางการพัฒนา ส่งเสริมการท่องเที่ยวและการกีฬา

ที่	โครงการ	วัตถุประสงค์	เป้าหมาย (ผลผลิตของโครงการ)	งบประมาณ					ตัวชี้วัด (KPI)	ผลที่คาดว่าจะได้รับ	หน่วยงาน ที่รับผิดชอบหลัก
				2561 (บาท)	2562 (บาท)	2563 (บาท)	2564 (บาท)	2565 (บาท)			
1	โครงการแข่งขันกีฬาต้านยาเสพติด และสร้างความรักสามัคคีของประชาชน	เพื่อให้ เยาวชน ประชาชน บุคลากรของ อบต. เข้าร่วมการแข่งขันเพื่อสามัคคี	การแข่งขันกีฬาภายในตำบลและกีฬาท้องถิ่นสัมพันธ์ด้านยาเสพติด	80,000	100,000	100,000	100,000	100,000	จำนวน 1 โครงการ	เยาวชน ประชาชน รวมถึงบุคลากรของ อบต.เกิดความสามัคคีและมีร่างกายแข็งแรง	สำนักปลัด
2	อุดหนุนจังหวัดกาญจนบุรี	เพื่ออุดหนุนสำนักงานการท่องเที่ยวและกีฬาจังหวัดกาญจนบุรี หรือสำนักงานท้องถิ่นจังหวัดกาญจนบุรี หรือสำนักงานการกีฬาแห่งประเทศไทยจังหวัดกาญจนบุรี	โครงการขอรับการสนับสนุนงบประมาณในการจัดกิจกรรมจัดการแข่งขันกีฬานันทนาการ เพื่อส่งเสริมให้ประชาชนมีสุขภาพที่ดี จังหวัดกาญจนบุรี			5,000	5,000	5,000	จำนวน 1 โครงการ	ประชาชนมีสุขภาพที่ดี	สำนักปลัด
3	โครงการก่อสร้างสนามกีฬาฟุตบอล บริเวณสนามกีฬาโรงเรียนชุมชนบ้านหลุมรั้ง หมู่ที่ 5 บ้านหลุมรั้ง	เพื่อให้เด็ก เยาวชนและประชาชนมีสนามกีฬาฟุตบอล สถานที่ออกกำลังกาย ด้านยาเสพติด	กว้าง 22 ม. ยาว 42 ม. พื้นสนามทำจากโพลีหรือฟโพลิน โคโพลีเมอร์ (พื้นสนามกลางแจ้ง และอุปกรณ์มาตรฐาน (รายละเอียดตามแบบที่กำหนด)		2,400,000/				จำนวน ๑ แห่ง	เด็ก เยาวชนและประชาชนมีสนามกีฬาฟุตบอลสถานที่ออกกำลังกาย ด้านยาเสพติด	กองช่าง
4	โครงการเข้าร่วมการจัดงานเทศกาลเห็ดโคนและอัญมณี	เพื่อเป็นการส่งเสริมกิจกรรมการท่องเที่ยว	ร่วมการจัดงานเทศกาลเห็ดโคนและอัญมณี	20,000	20,000	20,000	20,000	20,000	จำนวน 1 ครั้ง	ส่งเสริมกิจกรรมการท่องเที่ยว	สำนักปลัด

5	โครงการประเพณีเทศกาลสัปดาห์ หวาน อำเภอบ่อพลอย	เพื่อส่งเสริมการท่องเที่ยว อำเภอ บ่อพลอย	จำนวนนักท่องเที่ยวที่เพิ่มมากขึ้น	20,000	20,000				จำนวน 1 โครงการ	มีนักท่องเที่ยวเพิ่มขึ้น มีการกระตุ้น เศรษฐกิจในชุมชน	สำนักปลัด
6	ส่งเสริมการท่องเที่ยววัดถ้ำผาวัง จันทร์ หมู่ที่ 18 วัดถ้ำผาวังจันทร์	เพื่อส่งเสริมการท่องเที่ยว	จำนวนนักท่องเที่ยวที่เพิ่มมากขึ้น			20,000 อบต./			จำนวน 1 โครงการ	แหล่งท่องเที่ยวเป็นที่ รู้จักของประชาชน มากขึ้น	สำนักปลัด
7	ก่อสร้างลานกีฬา ประจำหมู่บ้าน หมู่ที่ 2 บ้านบ่อเที่ยง	เพื่อให้ราษฎรในหมู่บ้านและ หมู่บ้านใกล้เคียงมีสถานที่ใน การออกกำลังกาย และสนทนา การร่วมกัน	กว้าง 27 ม. ยาว 46 ม. หนา 0.1 ม. รวมพื้นที่ไม่น้อยกว่า 1,242 ตร.ม. (รายละเอียดตามแบบที่อบต.กำหนด)				400,000 อบต./		จำนวน ๑ แห่ง	ราษฎรในหมู่บ้านและ หมู่บ้านใกล้เคียงมี สถานที่ในการออก กำลังกาย และ สนทนาการร่วมกัน	กองช่าง
8	ก่อสร้างลานกีฬา บริเวณศาลาอู่เตาไฟ หมู่ที่ 7 บ้านสันติสุข	เพื่อให้ราษฎรในหมู่บ้านและ หมู่บ้านใกล้เคียงมีสถานที่ใน การออกกำลังกาย และสนทนา การร่วมกัน	กว้าง 30 ม. ยาว 30 ม. หนา 0.1 ม. รวมพื้นที่ไม่น้อยกว่า 900 ตร.ม. (รายละเอียดตามแบบที่อบต.กำหนด)			300,000 อบต./			จำนวน ๑ แห่ง	ราษฎรในหมู่บ้านและ หมู่บ้านใกล้เคียงมี สถานที่ในการออก กำลังกาย และ สนทนาการร่วมกัน	กองช่าง
9	ก่อสร้างลานกีฬาอนุเคราะห์ บริเวณศาลาอนุเคราะห์ หมู่ที่ 9 บ้านหนองไผ่ชุม	เพื่อให้ราษฎรในหมู่บ้านและ หมู่บ้านใกล้เคียงมีสถานที่ใน การออกกำลังกาย และสนทนา การร่วมกัน	หนา 0.1 ม. รวมพื้นที่ คสล. ไม่น้อยกว่า 740 ตร.ม.(รายละเอียดตามแบบที่อบต. กำหนด) พร้อมป้ายฯ	346,000 อบต./					จำนวน 1 แห่ง	ราษฎรในหมู่บ้านและ หมู่บ้านใกล้เคียงมี สถานที่ในการออก กำลังกายและสนทนา การร่วมกัน	กองช่าง
10	ก่อสร้างลานกีฬา หมู่ที่ 12 บ้านวังทอง	เพื่อให้ราษฎรในหมู่บ้านและ หมู่บ้านใกล้เคียงมีสถานที่ใน การออกกำลังกาย และสนทนา การร่วมกัน	กว้าง 30 ม. ยาว 30 ม. รวมพื้นที่ คสล.ไม่น้อยกว่า 900 ตร.ม. พร้อม ป้ายฯ				400,000 อบต./		จำนวน 1 โครงการ	ราษฎรในหมู่บ้านและ หมู่บ้านใกล้เคียงมี สถานที่ในการออก กำลังกายและสนทนา การร่วมกัน	กองช่าง

8.2 แผนงานเคหะและชุมชน

8.3 แผนงานเกษตร

2) แนวทางการพัฒนาการอนุรักษ์ทรัพยากรธรรมชาติและสิ่งแวดล้อม

ที่	โครงการ	วัตถุประสงค์	เป้าหมาย (ผลผลิตของโครงการ)	งบประมาณ					ตัวชี้วัด (KPI)	ผลที่คาดว่าจะได้รับ	หน่วยงาน ที่รับผิดชอบ หลัก
				2561 (บาท)	2562 (บาท)	2563 (บาท)	2564 (บาท)	2565 (บาท)			
1	โครงการจัดการขยะมูลฝอยชุมชน/ หมู่บ้าน "จังหวัดสะอาด"	เพื่อดำเนินโครงการจัดการขยะ มูลฝอยชุมชน/หมู่บ้าน "จังหวัดสะอาด" โดยมี ค่าใช้จ่ายประกอบด้วย ค่าวัสดุ อุปกรณ์ ค่าถังขยะ ค่าสิ่งพิมพ์ ค่าป้าย ค่าจ้างเหมาบริการ และค่าใช้จ่ายอื่นๆ ที่เกี่ยวข้อง	การจัดการขยะมูลฝอยชุมชน/หมู่บ้าน	20,000	20,000	20,000	20,000	20,000	ร้อยละ ของ ครัวเรือน	ครัวเรือนมีการจัดการ ขยะมูลฝอยชุมชน/ หมู่บ้าน	สำนักปลัด
2	โครงการบ้านเรือนสะอาดหมู่บ้าน สวยงาม	เพื่อดำเนินโครงการบ้านเรือน สะอาดหมู่บ้านสวยงาม โดยมี ค่าใช้จ่ายประกอบด้วย ค่าป้าย ประชาสัมพันธ์ ป้ายรางวัล พร้อมของที่ระลึก ค่าใช้จ่าย อื่นๆ ที่เกี่ยวข้อง	บ้านเรือนสะอาดหมู่บ้านสวยงาม หมู่ที่ 1 -18			10,000			หมู่ที่ 1 - 18	บ้านเรือนสะอาด หมู่บ้านสวยงาม	สำนักปลัด
3	โครงการทอดผ้าป่าสามัคคีด้วยขยะ รีไซเคิล	เพื่อดำเนินโครงการทอดผ้าป่า สามัคคีด้วยขยะรีไซเคิล โดยมี ค่าใช้จ่ายประกอบด้วย ค่าป้าย ประชาสัมพันธ์ ค่าอาหาร กลางวันและเครื่องดื่ม ค่าใช้ จ่ายอื่นๆ ที่เกี่ยวข้อง	บ้านเรือนสะอาดหมู่บ้านสวยงาม หมู่ที่ 1 -18			10,000			หมู่ที่ 1 - 18	บ้านเรือนสะอาด หมู่บ้านสวยงาม	สำนักปลัด

4	โครงการก่อสร้างอาคารศูนย์กำจัดขยะ บริเวณบ่อขยะสาธารณะ หมู่ที่ 6 บ้านหนองหมู	เพื่อมีอาคารศูนย์กำจัดขยะ ขนาดกว้าง 8 เมตร ยาว 12 เมตร (รายละเอียดตามแบบที่ อบต.กำหนด) พร้อมติดตั้งป้ายประชาสัมพันธ์โครงการ	อาคารศูนย์กำจัดขยะ บริเวณบ่อขยะสาธารณะ			318,000				อาคาร	มีอาคารศูนย์กำจัดขยะ บริเวณบ่อขยะสาธารณะ	กองช่าง
5	ปรับปรุงบ่อขยะมูลสาธารณะ หมู่ที่ 6 บ้านหนองหมู	เพื่อปรับปรุงบ่อขยะสาธารณะ ขนาดกว้าง 40 เมตร ยาว 40 เมตร ลึก 1.5 เมตร (รายละเอียดตามแบบที่ อบต.กำหนด)	ปรับปรุงบ่อขยะ	100,000	100,000	50,000	50,000	50,000		บ่อขยะ	มีบ่อขยะที่ถูกสุขลักษณะอนามัย	กองช่าง
6	โครงการปลูกป่าเฉลิมพระเกียรติฯ	เพื่อการอนุรักษ์ทรัพยากรน้ำ และป่ารวมทั้งสร้างจิตสำนึกของประชาชนในการรักษาสิ่งแวดล้อม และอนุรักษ์ทรัพยากรธรรมชาติ	ปลูกต้นไม้ในพื้นที่ป่าสาธารณะหรือพื้นที่อื่นๆ	20,000	20,000	20,000	20,000	20,000		ร้อยละของพื้นที่	ประชาชนรักษาสิ่งแวดล้อม และอนุรักษ์ทรัพยากรธรรมชาติ	สำนักปลัด
7	โครงการ รักษาน้ำ รักษารักษาแผ่นดิน ฯ	เพื่อการอนุรักษ์ทรัพยากรน้ำ และป่ารวมทั้งสร้างจิตสำนึกของประชาชนในการรักษาสิ่งแวดล้อม และอนุรักษ์ทรัพยากรธรรมชาติ	ปลูกต้นไม้ในพื้นที่ป่าสาธารณะหรือพื้นที่อื่นๆ	20,000	20,000					ร้อยละของพื้นที่	ประชาชนรักษาสิ่งแวดล้อม และอนุรักษ์ทรัพยากรธรรมชาติ	สำนักปลัด
8	โครงการ อนุรักษ์พันธุกรรมพืชอันเนื่องมาจากพระราชดำริสมเด็จพระเทพรัตนราชสุดาฯ	เพื่อเป็นการส่งเสริมให้ประชาชนร่วมกันอนุรักษ์และดูแลรักษาสิ่งแวดล้อมในชุมชน	การปลูกต้นไม้ต่างๆ ค่ากำจัดวัชพืช ปลูกซ่อมแซม ค่ายน้ำ บำรุงรักษา ฯลฯ	30,000						จำนวน 1 โครงการ	ประชาชนอนุรักษ์และดูแลรักษาสิ่งแวดล้อมในชุมชน	สำนักปลัด
9	ก่อสร้างอาคารป้องกันตลิ่งบริเวณลำตะเพิน หมู่ที่ 2 บ้านบ่อเหียง	เพื่อป้องกันการพังทลายของตลิ่งลำตะเพิน	ก่อสร้างอาคารป้องกันตลิ่ง (รายละเอียดตามแบบที่กำหนด)	สำนักงานก่อสร้าง 25 สำนักพัฒนา แหล่งน้ำขนาดกลาง	สำนักงานก่อสร้าง 25 สำนักพัฒนา แหล่งน้ำขนาดกลาง	สำนักงานก่อสร้าง 25 สำนักพัฒนา แหล่งน้ำขนาดกลาง	สำนักงานก่อสร้าง 25 สำนักพัฒนา แหล่งน้ำขนาดกลาง	สำนักงานก่อสร้าง 25 สำนักพัฒนา แหล่งน้ำขนาดกลาง		จำนวน 1 โครงการ	มีแหล่งน้ำตามธรรมชาติใช้อย่างยั่งยืน	กองช่าง
10	ก่อสร้างอาคารป้องกันตลิ่งบริเวณลำตะเพิน หมู่ที่ 4 บ้านยางสูง	เพื่อป้องกันการพังทลายของตลิ่งลำตะเพิน	ก่อสร้างอาคารป้องกันตลิ่ง (รายละเอียดตามแบบที่กำหนด)	สำนักงานก่อสร้าง 25 สำนักพัฒนา แหล่งน้ำขนาดกลาง	สำนักงานก่อสร้าง 25 สำนักพัฒนา แหล่งน้ำขนาดกลาง	สำนักงานก่อสร้าง 25 สำนักพัฒนา แหล่งน้ำขนาดกลาง	สำนักงานก่อสร้าง 25 สำนักพัฒนา แหล่งน้ำขนาดกลาง	สำนักงานก่อสร้าง 25 สำนักพัฒนา แหล่งน้ำขนาดกลาง		จำนวน 1 โครงการ	มีแหล่งน้ำตามธรรมชาติใช้อย่างยั่งยืน	กองช่าง
11	ติดตั้งกังหันลมวิดน้ำขนาดใหญ่ภายในหมู่บ้าน หมู่ที่ 4 บ้านยางสูง	เพื่อการอนุรักษ์ทรัพยากรธรรมชาติและสิ่งแวดล้อม	ติดตั้งกังหันลมวิดน้ำขนาดใหญ่ (รายละเอียดตามแบบที่กำหนด)				200,000			จำนวน 1 โครงการ	ช่วยลดภาวะโลกร้อน	สำนักปลัด

12	ก่อสร้างอาคารป้องกันตลิ่งบริเวณลำตะเพิน หมู่ที่ 5 บ้านหลุมรัง	เพื่อป้องกันการพังทลายของตลิ่งลำตะเพิน	ก่อสร้างอาคารป้องกันตลิ่ง (รายละเอียดตามแบบที่กำหนด)	สำนักงานก่อสร้าง 25 สำนักพัฒนา แหล่งน้ำขนาด กลาง	สำนักงานก่อสร้าง 25 สำนักพัฒนา แหล่งน้ำขนาด กลาง	สำนักงานก่อสร้าง 25 สำนักพัฒนา แหล่งน้ำขนาด กลาง	สำนักงานก่อสร้าง 25 สำนักพัฒนา แหล่งน้ำขนาด กลาง	สำนักงานก่อสร้าง 25 สำนักพัฒนา แหล่งน้ำขนาด กลาง	จำนวน 1 โครงการ	มีแหล่งน้ำตามธรรมชาติใช้อย่างยั่งยืน	กองช่าง
13	ก่อสร้างรั้ว บริเวณที่สาธารณะ หมู่ที่ 6 บ้านหนองหมู	เพื่อป้องกันการบุกรุกที่สาธารณะ	สร้างรั้วฯ (รายละเอียดตามแบบที่ อบต. กำหนด)					300,000	จำนวน 1 โครงการ	ประชาชนในตำบลหลุมรังมีที่สาธารณะในการใช้ร่วมกัน	กองช่าง
14	ก่อสร้างระบบเตาเผาขยะประจำตำบล หมู่ที่ 6 บ้านหนองหมู	เพื่อให้ตำบลหลุมรังมีเตาเผาขยะที่ถูกสุขลักษณะอนามัย	ก่อสร้างระบบกำจัดขยะ พร้อมป้ายฯ (รายละเอียดตามแบบที่ อบต. กำหนด)					1,000,000	จำนวน 1 โครงการ	ประชาชนในตำบลหลุมรังมีสุขลักษณะอนามัยและการบริหารจัดการที่ดี	กองช่าง
15	ซ่อมแซม ปรับปรุงตลิ่งลำตะเพินบริเวณลำตะเพินบ้านสันติสุข จุดบ้านนายวินัย บุญมานุช หมู่ที่ 7 บ้านสันติสุข	เพื่อป้องกันการพังทลายของตลิ่งลำตะเพิน	กว้างเฉลี่ย 2 ม. ยาว 40 ม. ลึกเฉลี่ย 3 ม. พร้อมป้ายฯ (รายละเอียดตามแบบที่กำหนด)	170,000					จำนวน 1 โครงการ	มีแหล่งน้ำตามธรรมชาติใช้อย่างยั่งยืน	กองช่าง
16	ก่อสร้างเรียงหินป้องกันน้ำเซาะตลิ่งลำตะเพิน บริเวณบ้านนายวินัย บุญมานุช หมู่ที่ 7 บ้านสันติสุข	เพื่อป้องกันการพังทลายของตลิ่งลำตะเพิน	เรียงหินกันน้ำเซาะ ขนาดพื้นที่ไม่น้อยกว่า 360 ตร.ม. พร้อมป้ายฯ (รายละเอียดตามแบบที่กำหนด)					300,000	จำนวน 1 โครงการ	มีแหล่งน้ำตามธรรมชาติใช้อย่างยั่งยืน	กองช่าง
17	ก่อสร้างอาคารป้องกันตลิ่งบริเวณลำตะเพิน หมู่ที่ 7 บ้านสันติสุข	เพื่อป้องกันการพังทลายของตลิ่งลำตะเพิน	ก่อสร้างอาคารป้องกันตลิ่ง (รายละเอียดตามแบบที่กำหนด)	สำนักงานก่อสร้าง 25 สำนักพัฒนา แหล่งน้ำขนาด กลาง	สำนักงานก่อสร้าง 25 สำนักพัฒนา แหล่งน้ำขนาด กลาง	สำนักงานก่อสร้าง 25 สำนักพัฒนา แหล่งน้ำขนาด กลาง	สำนักงานก่อสร้าง 25 สำนักพัฒนา แหล่งน้ำขนาด กลาง	สำนักงานก่อสร้าง 25 สำนักพัฒนา แหล่งน้ำขนาด กลาง	จำนวน 1 โครงการ	มีแหล่งน้ำตามธรรมชาติใช้อย่างยั่งยืน	กองช่าง
18	ก่อสร้างอาคารป้องกันตลิ่งบริเวณลำตะเพิน หมู่ที่ 8 บ้านลำเหย	เพื่อป้องกันการพังทลายของตลิ่งลำตะเพิน	ก่อสร้างอาคารป้องกันตลิ่ง (รายละเอียดตามแบบที่กำหนด)	สำนักงานก่อสร้าง 25 สำนักพัฒนา แหล่งน้ำขนาด กลาง	สำนักงานก่อสร้าง 25 สำนักพัฒนา แหล่งน้ำขนาด กลาง	สำนักงานก่อสร้าง 25 สำนักพัฒนา แหล่งน้ำขนาด กลาง	สำนักงานก่อสร้าง 25 สำนักพัฒนา แหล่งน้ำขนาด กลาง	สำนักงานก่อสร้าง 25 สำนักพัฒนา แหล่งน้ำขนาด กลาง	จำนวน 1 โครงการ	มีแหล่งน้ำตามธรรมชาติใช้อย่างยั่งยืน	กองช่าง
19	ก่อสร้างอาคารป้องกันตลิ่งบริเวณลำตะเพิน หมู่ที่ 13 บ้านงาม	เพื่อป้องกันการพังทลายของตลิ่งลำตะเพิน	ก่อสร้างอาคารป้องกันตลิ่ง (รายละเอียดตามแบบที่กำหนด)	สำนักงานก่อสร้าง 25 สำนักพัฒนา แหล่งน้ำขนาด กลาง	สำนักงานก่อสร้าง 25 สำนักพัฒนา แหล่งน้ำขนาด กลาง	สำนักงานก่อสร้าง 25 สำนักพัฒนา แหล่งน้ำขนาด กลาง	สำนักงานก่อสร้าง 25 สำนักพัฒนา แหล่งน้ำขนาด กลาง	สำนักงานก่อสร้าง 25 สำนักพัฒนา แหล่งน้ำขนาด กลาง	จำนวน 1 โครงการ	มีแหล่งน้ำตามธรรมชาติใช้อย่างยั่งยืน	กองช่าง
20	ซ่อมแซม ปรับปรุงตลิ่งลำตะเพินบริเวณลำตะเพินบ้านงาม จุดบ้านนายวิเชียร หมู่ที่ 13 บ้านงาม	เพื่อป้องกันการพังทลายของตลิ่งลำตะเพิน	กว้างเฉลี่ย 4 ม. ยาว 60 ม. ลึกเฉลี่ย 3 ม. พร้อมป้ายฯ (รายละเอียดตามแบบที่กำหนด)	255,000					จำนวน 1 โครงการ	มีแหล่งน้ำตามธรรมชาติใช้อย่างยั่งยืน	กองช่าง

21	ซ่อมแซม ปรับปรุงตลิ่งลำตะเพิน บริเวณลำตะเพินบ้านวังเงิน จุด บ้านนายประยูร สวนดอกไม้ หมู่ที่ 14 บ้านวังเงิน	เพื่อป้องกันการพังทลายของ ตลิ่งลำตะเพิน	กว้างเฉลี่ย 4 ม. ยาว 40 ม. ลึกเฉลี่ย 3 ม. พร้อมป่ายา (รายละเอียดตามแบบที่กำหนด)	237,000					จำนวน 1 โครงการ	มีแหล่งน้ำตามธรรมชาติใช้อย่างยั่งยืน	กองช่าง
22	ก่อสร้างรั้ว บริเวณที่สาธารณะ หมู่ที่ 16 บ้านจัดสรร	เพื่อป้องกันการบุกรุกที่สาธารณะ	สร้างรั้ว (รายละเอียดตามแบบที่ อบต. กำหนด)				100,000	จำนวน 1 โครงการ	ป้องกันการบุกรุกที่สาธารณะ		กองช่าง
23	ปลูกป่า บริเวณที่สาธารณะ หมู่ที่ 16 บ้านจัดสรร	เพื่อเพิ่มป่าพื้นที่สีเขียวลดโลกร้อน	ปลูกป่า (รายละเอียดตามแบบที่ อบต. กำหนด)			20,000		จำนวน 1 โครงการ	เพิ่มป่าพื้นที่สีเขียวลดโลกร้อน		สำนักงาน ปลัด

2. บัญชีโครงการพัฒนาท้องถิ่น

**รายละเอียดโครงการพัฒนา
แผนพัฒนาท้องถิ่น (พ.ศ. 2561 - 2565)
สำหรับ โครงการที่เกินศักยภาพขององค์กรปกครองส่วนท้องถิ่น
องค์การบริหารส่วนตำบลหลุมรั้ง อำเภอป่าพยอม จังหวัดกาญจนบุรี**

ก. ยุทธศาสตร์จังหวัดกาญจนบุรี ที่ 2 ส่งเสริมการพัฒนาระบบเกษตรกรรมอย่างครบวงจร

กลยุทธ์การพัฒนา 5. พัฒนาโครงสร้างพื้นฐาน และระบบชลประทานเพื่อการเกษตร และการใช้พลังงานทางเลือกเพื่อการเกษตรให้เหมาะสมครอบคลุมทุกพื้นที่

ข. ยุทธศาสตร์การพัฒนาขององค์กรปกครองส่วนท้องถิ่นในเขตจังหวัดกาญจนบุรี

1.ยุทธศาสตร์ด้านสาธารณูปโภคขั้นพื้นฐาน แนวทางการพัฒนาที่ 1 ก่อสร้าง ปรับปรุง บำรุงรักษาถนน สะพาน ท่อระบายน้ำ

1.1 แผนงานอุตสาหกรรมและการโยธา

ที่	โครงการ	วัตถุประสงค์	เป้าหมาย (ผลผลิตของโครงการ)	งบประมาณ					ตัวชี้วัด (KPI)	ผลที่คาดว่าจะได้รับ	หน่วยงาน ที่รับผิดชอบหลัก
				2561 (บาท)	2562 (บาท)	2563 (บาท)	2564 (บาท)	2565 (บาท)			
1	ก่อสร้างถนนลาดยาง สายบ้านบ่อเหียง – เข้มืองแร่พนม ทวน หมู่ที่ 2 บ้านบ่อเหียง	เพื่อให้การขนส่งผลิตผล การเกษตรสะดวกและการ คมนาคมรวดเร็วและปลอดภัย	แบบแอสฟัลต์ติกคอนกรีต กว้าง 6 ม. ยาว 2,500 ม. รวมพื้นที่ลาดยางไม่น้อย กว่า 15,000 ตร.ม.ไหล่ทางกว้างข้างละ 0.5 ม.(รายละเอียดตามแบบที่ อบต. กำหนด) พร้อมป้ายฯ		9,750,000				ร้อยละของ ประชาชน ในพื้นที่	ประชาชนใช้ถนนในการ คมนาคมขนส่งขึ้นร้อยละ 70	กองช่าง
2	ก่อสร้างถนนลาดยาง สายบ้านบ่อเหียง - บ้านจัดสรร หมู่ที่ 2 บ้านบ่อเหียง	เพื่อให้การขนส่งผลิตผล การเกษตรสะดวกและการ คมนาคมรวดเร็วและปลอดภัย	แบบแอสฟัลต์ติกคอนกรีต กว้าง 6 ม. ยาว 1,650 ม.รวมพื้นที่ลาดยางไม่น้อย กว่า 9,900 ตร.ม.(รายละเอียดตามแบบ ที่ อบต.กำหนด)พร้อมป้ายฯ			5,200,000			ร้อยละของ ประชาชน ในพื้นที่	ประชาชนใช้ถนนในการ คมนาคมขนส่งขึ้นร้อยละ 70	กองช่าง

3	ก่อสร้างถนนลาดยางสายบ้านยางสูง-บ้านหนองชายเขา หมู่ที่ 4 บ้านยางสูง	เพื่อให้การขนส่งผลผลิต การเกษตรสะดวกและการคมนาคมรวดเร็วและปลอดภัย	แบบแอสฟัลต์ติกคอนกรีต กว้าง 6 ม. ยาว 2,000 ม.รวมพื้นที่ลาดยางไม่น้อยกว่า 12,000 ตร.ม.(รายละเอียดตามแบบที่ อบต.กำหนด)พร้อมป้ายฯ					7,800,000	ร้อยละของประชาชนในพื้นที่	ประชาชนใช้ถนนในการคมนาคมขนส่งขึ้นร้อยละ 70	กองช่าง
4	ก่อสร้างถนนลาดยางสายบ้านหนองหมู – บ้านลำเหย หมู่ที่ 6 บ้านหนองหมู	เพื่อให้การขนส่งผลผลิต การเกษตรสะดวกและการคมนาคมรวดเร็วและปลอดภัย	แบบแอสฟัลต์ติกคอนกรีต กว้าง 6 ม. ยาว 2,500 ม.รวมพื้นที่ลาดยางไม่น้อยกว่า 15,000 ตร.ม.(รายละเอียดตามแบบที่ อบต.กำหนด)พร้อมป้ายฯ				9,750,000		ร้อยละ 70 ของครัวเรือน	ประชาชนในพื้นที่ ได้มีถนนสำหรับใช้ในการคมนาคมได้อย่างสะดวก รวดเร็ว ปลอดภัย	กองช่าง
5	ก่อสร้างถนนลาดยางสายบ้านหนองหมู - เขาอินทรีย์ หมู่ที่ 6 บ้านหนองหมู	เพื่อให้การขนส่งผลผลิต การเกษตรสะดวกและการคมนาคมรวดเร็วและปลอดภัย	แบบแอสฟัลต์ติกคอนกรีต กว้าง 5 ม. ยาว 350 ม.รวมพื้นที่ลาดยางไม่น้อยกว่า 1,750 ตร.ม.(รายละเอียดตามแบบที่ อบต.กำหนด)พร้อมป้ายฯ			700,000			ร้อยละ 70 ของครัวเรือน	ประชาชนในพื้นที่ ได้มีถนนสำหรับใช้ในการคมนาคมได้อย่างสะดวก รวดเร็ว ปลอดภัย	กองช่าง
6	ก่อสร้างถนนลาดยางสายเชื่อมกับ ม.5 ต.หนองรี หมู่ที่ 6 บ้านหนองหมู	เพื่อให้การขนส่งผลผลิต การเกษตรสะดวกและการคมนาคมรวดเร็วและปลอดภัย	แบบแอสฟัลต์ติกคอนกรีต กว้าง 6 ม. ยาว 500 ม.รวมพื้นที่ลาดยางไม่น้อยกว่า 3,000 ตร.ม.(รายละเอียดตามแบบที่ อบต.กำหนด)พร้อมป้ายฯ		1,957,000				ร้อยละ 70 ของครัวเรือน	ประชาชนในพื้นที่ ได้มีถนนสำหรับใช้ในการคมนาคมได้อย่างสะดวก รวดเร็ว ปลอดภัย	กองช่าง
7	ก่อสร้างถนนคอนกรีตเสริมเหล็ก ม.17 บ้านไร่พัฒนา ต.หลุมรัง เชื่อมกับ ม.3 บ้านหนองหวาย ต.หนองกร่าง อ.บ่อพลอย จ.กาญจนบุรี	เพื่อให้การขนส่งผลผลิต การเกษตรสะดวกและการคมนาคม รวดเร็ว	กว้าง 6 ม. ยาว 1,300 ม. หนา 0.15 ม.. หรือรวมพื้นที่ คสล. ไม่น้อยกว่า 7,800 ตร.ม. (รายละเอียดตามแบบที่ อบจ. กำหนด) พร้อมป้ายฯ	-	-	4,363,000	4,363,000	4,363,000	ร้อยละ 70 ของครัวเรือน	ประชาชนในพื้นที่ ได้มีถนนสำหรับใช้ในการคมนาคมได้อย่างสะดวก รวดเร็ว ปลอดภัย	กองช่าง
8	ก่อสร้างถนนลาดยางผิวจราจรแอสฟัลต์ติกคอนกรีต ม.4 บ้านยางสูง ต.หลุมรัง เชื่อมกับ ม.9 บ้านไร่พัฒนา ต.หนองรี อ.บ่อพลอย จ.กาญจนบุรี	เพื่อให้การขนส่งผลผลิต การเกษตรสะดวกและการคมนาคม รวดเร็ว	กว้าง 6 ม. ยาว 2,090 ม. หรือรวมพื้นที่ลาดยางไม่น้อยกว่า 12,540 ตร.ม. (รายละเอียดตามแบบที่ อบจ.กำหนด) พร้อมป้ายฯ	-			8,012,000		ร้อยละ 70 ของครัวเรือน	ประชาชนในพื้นที่ ได้มีถนนสำหรับใช้ในการคมนาคมได้อย่างสะดวก รวดเร็ว ปลอดภัย	กองช่าง
9	ก่อสร้างถนนผิวจราจรลูกรัง ม.6 บ้านหนองหมู ต.หลุมรัง อ.บ่อพลอย เชื่อมกับ ม.8 บ้านอ่างหิน ต.วังไผ่ อ.ห้วยกระเจา จ.กาญจนบุรี	เพื่อให้การขนส่งผลผลิต การเกษตรสะดวกและการคมนาคม รวดเร็ว	กว้าง 8 ม. ยาว 4,000 ม. หรือรวมพื้นที่ ไม่น้อยกว่า 32,000 ตร.ม. (รายละเอียดตามแบบที่ อบจ.กำหนด) พร้อมป้ายฯ	-			4,695,000		ร้อยละ 70 ของครัวเรือน	ประชาชนในพื้นที่ ได้มีถนนสำหรับใช้ในการคมนาคมได้อย่างสะดวก รวดเร็ว ปลอดภัย	กองช่าง

10	ก่อสร้างถนนลาดยางผิวจราจรแอสฟัลต์ติกคอนกรีต ม.16 บ้านจัดสรร ต.หลุมรั้ง เชื่อมกับ ม.8 บ้านอ่างหิน ต.วังไผ่ อ.ห้วยกระเจา จ.กาญจนบุรี	เพื่อให้การขนส่งผลิตผล การเกษตรสะดวกและการคมนาคมรวดเร็วและปลอดภัย	กว้าง 6 ม. ยาว 1,090 ม. หรือรวมพื้นที่ลาดยางไม่น้อยกว่า 6,540 ตร.ม. (รายละเอียดตามแบบที่กำหนด) พร้อมป้ายฯ	-			4,183,000		ร้อยละ 70 ของ ครีวเรือน	ประชาชนในพื้นที่ ได้มีถนน สำหรับใช้ในการคมนาคมได้อย่างสะดวก รวดเร็ว ปลอดภัย	กองช่าง
11	ปรับปรุงซ่อมแซมถนนลาดยาง ม.15 บ้านจงเจริญ ต.หลุมรั้ง เชื่อมกับ ม.3 บ้านหนองหัว ต.ช่องด่าน อ.บ่อพลอย จ.กาญจนบุรี	เพื่อปรับปรุงการคมนาคมให้สะดวก และการคมนาคมรวดเร็วและปลอดภัย	กว้าง 6 ม. ยาว 2,500 ม. หน้า 0.15 ม. หรือรวมพื้นที่ คสล. ไม่น้อยกว่า 15,000 ตร.ม. ไหล่ทางลงลูกรังกว้างข้างละ 0.5 ม.(รายละเอียดตามแบบที่กำหนด) พร้อมป้ายฯ	2,500,000	2,500,000	2,500,000	2,500,000	2,500,000	ร้อยละ 70 ของ ครีวเรือน	ประชาชนในพื้นที่ ได้มีถนน สำหรับใช้ในการคมนาคมได้อย่างสะดวก รวดเร็ว ปลอดภัย	กองช่าง
12	ก่อสร้างถนนลาดยางผิวจราจรแอสฟัลต์ติกคอนกรีต ม.6 บ้านหนองหมู ต.หลุมรั้ง เชื่อมกับ ม.9 บ้านไร่พัฒนา ต.หนองรี อ.บ่อพลอย จ.กาญจนบุรี	เพื่อให้การขนส่งผลิตผล การเกษตรสะดวกและการคมนาคมรวดเร็วและปลอดภัย	กว้าง 6 ม. ยาว 1,320 ม. หรือรวมพื้นที่ลาดยางไม่น้อยกว่า 7,920 ตร.ม. (รายละเอียดตามแบบที่กำหนด)	-	1,687,600	1,687,600	1,687,800		ร้อยละ 70 ของ ครีวเรือน	ประชาชนในพื้นที่ ได้มีถนน สำหรับใช้ในการคมนาคมได้อย่างสะดวก รวดเร็ว ปลอดภัย	กองช่าง
13	ก่อสร้างถนนผิวจราจรคอนกรีตเสริมเหล็ก ม.3 บ้านหนองขาม ต.หลุมรั้ง เชื่อมกับ ม.5 บ้านสามยอด ต.ช่องด่าน อ.บ่อพลอย จ.กาญจนบุรี	เพื่อให้การขนส่งผลิตผล การเกษตรสะดวกและการคมนาคม รวดเร็ว	กว้าง 6 ม. ยาว 1,000 ม. หน้า 0.15 ม. รวมพื้นที่ คสล. ไม่น้อยกว่า 6,000 ตร.ม. ไหล่ทางลงลูกรังกว้างข้างละ 0.5 ม. (รายละเอียดตามแบบที่กำหนด)	-	1,257,600	1,257,600	1,257,800		ร้อยละ 70 ของ ครีวเรือน	ประชาชนในพื้นที่ ได้มีถนน สำหรับใช้ในการคมนาคมได้อย่างสะดวก รวดเร็ว ปลอดภัย	กองช่าง

องค์การบริหารส่วนตำบลหลุมรั้ง

Lumrang Subdistrict

Administrative Organization

(Lumrang.SAO)

สำนักงานปลัด/งานวิเคราะห์นโยบายและแผน

องค์การบริหารส่วนตำบลหลุมรั้ง

เลขที่ ๙๙๙/๙ หมู่ที่ ๕ ตำบลหลุมรั้ง อำเภอปอพลอย จังหวัดกาญจนบุรี ๗๑๑๖๐

โทรศัพท์, โทรสาร : ๐๓๔๕๘๐๑๓๒ / Websize : www.lumrang.go.th / E-Mail : lumrang@hotmail.com /

Facebook : อบต.หลุมรั้ง / line ID : ข่าวสาร_อบต.หลุมรั้ง